

Муниципальное бюджетное общеобразовательное учреждение города Кургана
«Средняя общеобразовательная школа № 53 имени А.А. Шараборина»

РАБОЧАЯ ПРОГРАММА

ГЕОГРАФИЯ

5-9 класс


Курган, 2019




Приложение к ООП ООО 5-9 классов МБОУ «СОШ № 53»

Автор программы: Беляева А.П., учитель географии. Муниципального бюджетного общеобразовательного учреждения города Кургана «Средняя общеобразовательная школа № 53 имени А.А. Шараборина» первой квалификационной категории

Рассмотрено на заседании УМО учителей естественнонаучных дисциплин
Протокол №1 от 28.08.2019г.

Руководитель УМО _____  Н.В. Первухина


Согласовано с заместителем директора по УВР 28.08.2019г.

Заместитель директора по УВР _____  Г.И. Шушунова

Принято на заседании педагогического совета

Протокол № 13 от 29.08.2019 г.

Утверждено: Приказ № 48/2 от 30.08.2019г.

Директор МБОУ «СОШ № 53» _____  Л.В. Фисун



Требования к планируемым результатам личностные, метапредметные, предметные результаты освоения учебного предмета

Личностные результаты освоения предмета:

1) воспитание российской гражданской идентичности: патриотизма, уважения к Отечеству, прошлое и настоящее многонационального народа России; осознание своей этнической принадлежности, знание истории, языка, культуры своего народа, своего края, основ культурного наследия народов России и человечества; усвоение гуманистических, демократических и традиционных ценностей многонационального российского общества; воспитание чувства ответственности и долга перед Родиной;

2) формирование ответственного отношения к учению, готовности и способности обучающихся к саморазвитию и самообразованию на основе мотивации к обучению и познанию, осознанному выбору и построению дальнейшей индивидуальной траектории образования на базе ориентировки в мире профессий и профессиональных предпочтений с учетом устойчивых познавательных интересов, а также на основе формирования уважительного отношения к труду, развития опыта участия в социально значимом труде;

3) формирование целостного мировоззрения, соответствующего современному уровню развития науки и общественной практики, учитывающего социальное, культурное, языковое, духовное многообразие современного мира;

4) формирование осознанного, уважительного и доброжелательного отношения к другому человеку, его мнению, мировоззрению, культуре, языку, вере, гражданской позиции, к истории, культуре, религии, традициям, языкам, ценностям народов России и народов мира; готовности и способности вести диалог с другими людьми и достигать в нем взаимопонимания;

5) освоение социальных норм, правил поведения, ролей и форм социальной жизни в группах и сообществах, включая взрослые и социальные сообщества;

6) развитие морального сознания и компетентности в решении моральных проблем на основе личного выбора, формирование нравственных чувств и нравственного поведения, осознанного и ответственного отношения к собственным поступкам;

7) формирование коммуникативной компетентности в общении и сотрудничестве со сверстниками, детьми старшего и младшего возраста, взрослыми в процессе образовательной, общественно полезной, учебно-исследовательской, творческой и других видов деятельности;

8) формирование ценности здорового и безопасного образа жизни; усвоение правил индивидуального и коллективного безопасного поведения в чрезвычайных ситуациях, угрожающих жизни и здоровью людей, правил поведения на транспорте и на дорогах;

9) формирование основ экологической культуры, соответствующей



современному уровню экологического мышления, развитие опыта экологически ориентированной рефлексивно-оценочной и практической деятельности в жизненных ситуациях;

10) осознание значения семьи в жизни человека и общества, принятие ценности семейной жизни, уважительное и заботливое отношение к членам своей семьи;

11) развитие эстетического сознания через освоение художественного наследия народов России и мира, творческой деятельности эстетического характера.

Метапредметные результаты освоения предмета:

Метапредметные результаты, включают освоенные обучающимися межпредметные понятия и универсальные учебные действия (регулятивные, познавательные, коммуникативные).

Межпредметные понятия

Условием формирования межпредметных понятий, например, таких как система, факт, закономерность, феномен, анализ, синтез является овладение обучающимися основами читательской компетенции, приобретение навыков работы с информацией, участие в проектной деятельности. Обучающиеся овладеют чтением как средством осуществления своих дальнейших планов: продолжения образования и самообразования, осознанного планирования своего актуального и перспективного круга чтения, в том числе досугового, подготовки к трудовой и социальной деятельности. У выпускников будет сформирована потребность в систематическом чтении как средстве познания мира и себя в этом мире, гармонизации отношений человека и общества, создании образа «потребного будущего».

При изучении учебного предмета «Информатика» обучающиеся усовершенствуют приобретённые на первом уровне навыки работы с информацией и пополнят их. Они смогут работать с текстами, преобразовывать и интерпретировать содержащуюся в них информацию, в том числе:

- систематизировать, сопоставлять, анализировать, обобщать и интерпретировать информацию, содержащуюся в готовых информационных объектах;
- выделять главную и избыточную информацию, выполнять смысловое свёртывание выделенных фактов, мыслей; представлять информацию в сжатой словесной форме (в виде плана или тезисов) и в наглядно-символической форме (в виде таблиц, графических схем и диаграмм, карт понятий — концептуальных диаграмм, опорных конспектов);
- заполнять и дополнять таблицы, схемы, диаграммы, тексты.

В ходе изучения учебного предмета «География» обучающиеся приобретут опыт проектной деятельности как особой формы учебной работы, способствующей воспитанию самостоятельности, инициативности, ответственности, повышению мотивации и эффективности учебной деятельности; в ходе реализации исходного замысла на практическом уровне



овладеют умением выбирать адекватные стоящей задаче средства, принимать решения, в том числе и в ситуациях неопределённости. Они получают возможность развить способность к разработке нескольких вариантов решений, к поиску нестандартных решений, поиску и осуществлению наиболее приемлемого решения.

В соответствии ФГОС ООО выделяются три группы **универсальных учебных действий: регулятивные, познавательные, коммуникативные.**

Регулятивные УУД

1. Умение самостоятельно определять цели своего обучения, ставить и формулировать для себя новые задачи в учебе и познавательной деятельности, развивать мотивы и интересы своей познавательной деятельности. Таким образом, в качестве планируемых метапредметных результатов возможен, но не ограничивается следующим, список того, что обучающийся сможет:

- анализировать существующие и планировать будущие образовательные результаты;
- идентифицировать собственные проблемы и определять главную проблему;
- выдвигать версии решения проблемы, формулировать гипотезы, предвосхищать конечный результат;
- ставить цель деятельности на основе определенной проблемы и существующих возможностей;
- формулировать учебные задачи как шаги достижения поставленной цели деятельности;
- обосновывать целевые ориентиры и приоритеты ссылками на ценности, указывая и обосновывая логическую последовательность шагов.

2. Умение самостоятельно планировать пути достижения целей, в том числе альтернативные, осознанно выбирать наиболее эффективные способы решения учебных и познавательных задач. Обучающийся сможет:

- определять действие(я) в соответствии с учебной и познавательной задачей, составлять алгоритм действий в соответствии с учебной и познавательной задачей;
- обосновывать и осуществлять выбор наиболее эффективных способов решения учебных и познавательных задач;
- определять/находить, в том числе из предложенных вариантов, условия для выполнения учебной и познавательной задачи;
- выстраивать жизненные планы на краткосрочное будущее (заявлять целевые ориентиры, ставить адекватные им задачи и предлагать действия, указывая и обосновывая логическую последовательность шагов);
- выбирать из предложенных и самостоятельно искать средства/ресурсы для решения задачи/достижения цели;
- составлять план решения проблемы (выполнения проекта, проведения исследования);
- определять потенциальные затруднения при решении учебной и познавательной задачи и находить средства для их устранения;



- описывать свой опыт, оформляя его для передачи другим людям в виде технологии решения практических задач определенного класса;
- планировать и корректировать свою индивидуальную образовательную траекторию.

3. Умение соотносить свои действия с планируемыми результатами, осуществлять контроль своей деятельности в процессе достижения результата, определять способы действий в рамках предложенных условий и требований, корректировать свои действия в соответствии с изменяющейся ситуацией. Обучающийся сможет:

- определять совместно с педагогом и сверстниками критерии планируемых результатов и критерии оценки своей учебной деятельности;
- систематизировать (в том числе выбирать приоритетные) критерии планируемых результатов и оценки своей деятельности;
- отбирать инструменты для оценивания своей деятельности, осуществлять самоконтроль своей деятельности в рамках предложенных условий и требований;
- оценивать свою деятельность, аргументируя причины достижения или отсутствия планируемого результата;
- находить достаточные средства для выполнения учебных действий в изменяющейся ситуации и/или при отсутствии планируемого результата;
- работая по своему плану, вносить коррективы в текущую деятельность на основе анализа изменений ситуации для получения запланированных характеристик продукта/результата;
- устанавливать связь между полученными характеристиками продукта и характеристиками процесса деятельности, по завершении деятельности предлагать изменение характеристик процесса для получения улучшенных характеристик продукта;
- сверять свои действия с целью и, при необходимости, исправлять ошибки самостоятельно.

4. Умение оценивать правильность выполнения учебной задачи, собственные возможности ее решения. Обучающийся сможет:

- определять критерии правильности (корректности) выполнения учебной задачи;
- анализировать и обосновывать применение соответствующего инструментария для выполнения учебной задачи;
- свободно пользоваться выработанными критериями оценки и самооценки, исходя из цели и имеющихся критериев, различая результат и способы действий;
- оценивать продукт своей деятельности по заданным и/или самостоятельно определенным критериям в соответствии с целью деятельности;
- обосновывать достижимость цели выбранным способом на основе оценки своих внутренних ресурсов и доступных внешних ресурсов;
- фиксировать и анализировать динамику собственных образовательных результатов.



5. Владение основами самоконтроля, самооценки, принятия решений и осуществления осознанного выбора в учебной и познавательной. Обучающийся сможет:

- наблюдать и анализировать свою учебную и познавательную деятельность и деятельность других обучающихся в процессе взаимопроверки;
- соотносить реальные и планируемые результаты индивидуальной образовательной деятельности и делать выводы;
- принимать решение в учебной ситуации и нести за него ответственность;
- самостоятельно определять причины своего успеха или неуспеха и находить способы выхода из ситуации неуспеха;
- ретроспективно определять, какие действия по решению учебной задачи или параметры этих действий привели к получению имеющегося продукта учебной деятельности;
- демонстрировать приемы регуляции психофизиологических/эмоциональных состояний для достижения эффекта успокоения (устранения эмоциональной напряженности), эффекта восстановления (ослабления проявлений утомления), эффекта активизации (повышения психофизиологической реактивности).

Познавательные УУД

6. Умение определять понятия, создавать обобщения, устанавливать аналогии, классифицировать, самостоятельно выбирать основания и критерии для классификации, устанавливать причинно-следственные связи, строить логическое рассуждение, умозаключение (индуктивное, дедуктивное и по аналогии) и делать выводы. Обучающийся сможет:

- подбирать слова, соподчиненные ключевому слову, определяющие его признаки и свойства (под-идеи);
- выстраивать логическую цепь ключевого слова и соподчиненных ему слов;
- выделять признак двух или нескольких предметов или явлений и объяснять их сходство;
- объединять предметы и явления в группы по определенным признакам, сравнивать, классифицировать и обобщать факты и явления;
- выделять явление из общего ряда других явлений;
- определять обстоятельства, которые предшествовали возникновению связи между явлениями, из этих обстоятельств выделять определяющие, способные быть причиной данного явления, выявлять причины и следствия явлений;
- строить рассуждение от общих закономерностей к частным явлениям и от частных явлений к общим закономерностям;
- строить рассуждение на основе сравнения предметов и явлений, выделяя при этом общие признаки;
- излагать полученную информацию, интерпретируя ее в контексте решаемой задачи;
- самостоятельно указывать на информацию, нуждающуюся в проверке, предлагать и применять способ проверки достоверности информации;
- вербализовать эмоциональное впечатление, оказанное на него источником;



- объяснять явления, процессы, связи и отношения, выявляемые в ходе познавательной и исследовательской деятельности (приводить объяснение с изменением формы представления; объяснять, детализируя или обобщая; объяснять с заданной точки зрения);
- выявлять и называть причины события, явления, в том числе возможные причины/наиболее вероятные причины, возможные последствия заданной причины, самостоятельно осуществляя причинно- следственный анализ;
- делать вывод на основе критического анализа разных точек зрения, подтверждать вывод собственной аргументацией или самостоятельно полученными данными.

7. Умение создавать, применять и преобразовывать знаки и символы, модели и схемы для решения учебных и познавательных задач. Обучающийся сможет:

- обозначать символом и знаком предмет и/или явление;
- определять логические связи между предметами и/или явлениями, обозначать данные логические связи с помощью знаков в схеме;
- создавать абстрактный или реальный образ предмета и/или явления;
- строить модель/схему на основе условий задачи и/или способа решения задачи;
- создавать вербальные, вещественные и информационные модели с выделением существенных характеристик объекта для определения способа решения задачи в соответствии с ситуацией;
- преобразовывать модели с целью выявления общих законов, определяющих данную предметную область;
- переводить сложную по составу (многоаспектную) информацию из графического или формализованного (символьного) представления в текстовое, и наоборот;
- строить схему, алгоритм действия, исправлять или восстанавливать неизвестный ранее алгоритм на основе имеющегося знания об объекте, к которому применяется алгоритм;
- строить доказательство: прямое, косвенное, от противного;
- анализировать/рефлексировать опыт разработки и реализации учебного проекта, исследования (теоретического, эмпирического) на основе предложенной проблемной ситуации, поставленной цели и/или заданных критериев оценки продукта/результата.

8. Смысловое чтение. Обучающийся сможет:

- находить в тексте требуемую информацию (в соответствии с целями своей деятельности);
- ориентироваться в содержании текста, понимать целостный смысл текста, структурировать текст;
- устанавливать взаимосвязь описанных в тексте событий, явлений, процессов;
- резюмировать главную идею текста;
- преобразовывать текст, «переводя» его в другую модальность,



интерпретировать текст (художественный и нехудожественный – учебный, научно-популярный, информационный, текст non-fiction);

- критически оценивать содержание и форму текста.

Коммуникативные УУД

9. Умение организовывать учебное сотрудничество и совместную деятельность с учителем и сверстниками; работать индивидуально и в группе: находить общее решение и разрешать конфликты на основе согласования позиций и учета интересов; формулировать, аргументировать и отстаивать свое мнение. Обучающийся сможет:

- определять возможные роли в совместной деятельности;
- играть определенную роль в совместной деятельности;
- принимать позицию собеседника, понимая позицию другого, различать в его речи: мнение (точку зрения), доказательство (аргументы), факты; гипотезы, аксиомы, теории;
- определять свои действия и действия партнера, которые способствовали или препятствовали продуктивной коммуникации;
- строить позитивные отношения в процессе учебной и познавательной деятельности;
- корректно и аргументированно отстаивать свою точку зрения, в дискуссии уметь выдвигать контраргументы, перефразировать свою мысль (владение механизмом эквивалентных замен);
- критически относиться к своему мнению, с достоинством признавать ошибочность своего мнения (если оно таково) и корректировать его;
- предлагать альтернативное решение в конфликтной ситуации;
- выделять общую точку зрения в дискуссии;
- договариваться о правилах и вопросах для обсуждения в соответствии с поставленной перед группой задачей;
- организовывать учебное взаимодействие в группе (определять общие цели, распределять роли, договариваться друг с другом и т. д.);
- устранять в рамках диалога разрывы в коммуникации, обусловленные непониманием/неприятием со стороны собеседника задачи, формы или содержания диалога.

10. Умение осознанно использовать речевые средства в соответствии с задачей коммуникации для выражения своих чувств, мыслей и потребностей; планирования и регуляции своей деятельности; владение устной и письменной речью, монологической контекстной речью. Обучающийся сможет:

- определять задачу коммуникации и в соответствии с ней отбирать речевые средства;
- отбирать и использовать речевые средства в процессе коммуникации с другими людьми (диалог в паре, в малой группе и т. д.);
- представлять в устной или письменной форме развернутый план собственной деятельности;
- соблюдать нормы публичной речи и регламент в монологе и дискуссии в соответствии с коммуникативной задачей;



- высказывать и обосновывать мнение (суждение) и запрашивать мнение партнера в рамках диалога;
- принимать решение в ходе диалога и согласовывать его с собеседником;
- создавать письменные «клишированные» и оригинальные тексты с использованием необходимых речевых средств;
- использовать вербальные средства (средства логической связи) для выделения смысловых блоков своего выступления;
- использовать невербальные средства или наглядные материалы, подготовленные/отобранные под руководством учителя;
- делать оценочный вывод о достижении цели коммуникации непосредственно после завершения коммуникативного контакта и обосновывать его.

11. Формирование и развитие компетентности в области использования информационно-коммуникационных технологий (далее ИКТ-компетенции). Обучающийся сможет:

- целенаправленно искать и использовать информационные ресурсы, необходимые для решения учебных и практических задач с помощью средств ИКТ;
- выбирать, строить и использовать адекватную информационную модель для передачи своих мыслей средствами естественных и формальных языков в соответствии с условиями коммуникации;
- выделять информационный аспект задачи, оперировать данными, использовать модель решения задачи;
- использовать компьютерные технологии (включая выбор адекватных задаче инструментальных программно-аппаратных средств и сервисов) для решения информационных и коммуникационных учебных задач, в том числе: вычисление, написание писем, сочинений, докладов, рефератов, создание презентаций и др.;
- использовать информацию с учетом этических и правовых норм;
- создавать информационные ресурсы разного типа и для разных аудиторий, соблюдать информационную гигиену и правила информационной безопасности.

12. Развитая мотивация к овладению культурой активного использования словарей и других поисковых систем. Обучающийся сможет:

- определять необходимые ключевые поисковые слова и запросы;
- осуществлять взаимодействие с электронными поисковыми системами, словарями;
- формировать множественную выборку из поисковых источников для объективизации результатов поиска;
- соотносить полученные результаты поиска со своей деятельностью.

Предметные результаты освоения предмета:

1) формирование представлений о географии, ее роли в освоении планеты человеком, о географических знаниях как компоненте научной картины мира,



их необходимости для решения современных практических задач человечества и своей страны, в том числе задачи охраны окружающей среды и рационального природопользования;

2) формирование первичных компетенций использования территориального подхода как основы географического мышления для осознания своего места в целостном, многообразном и быстро изменяющемся мире и адекватной ориентации в нем;

3) формирование представлений и основополагающих теоретических знаний о целостности и неоднородности Земли как планеты людей в пространстве и во времени, основных этапах ее географического освоения, особенностях природы, жизни, культуры и хозяйственной деятельности людей, экологических проблемах на разных материках и в отдельных странах;

4) овладение элементарными практическими умениями использования приборов и инструментов для определения количественных и качественных характеристик компонентов географической среды, в том числе ее экологических параметров;

5) овладение основами картографической грамотности и использования географической карты как одного из языков международного общения;

6) овладение основными навыками нахождения, использования и презентации географической информации;

7) формирование умений и навыков использования разнообразных географических знаний в повседневной жизни для объяснения и оценки явлений и процессов, самостоятельного оценивания уровня безопасности окружающей среды, адаптации к условиям территории проживания, соблюдения мер безопасности в случае природных стихийных бедствий и техногенных катастроф;

8) формирование представлений об особенностях деятельности людей, ведущей к возникновению и развитию или решению экологических проблем на различных территориях и акваториях, умений и навыков безопасного и экологически целесообразного поведения в окружающей среде.

СОДЕРЖАНИЕ УЧЕБНОГО ПРЕДМЕТА ГЕОГРАФИЯ ЗЕМЛИ. 5 КЛАСС (ВСЕГО 34 ч)

ВВЕДЕНИЕ. ЧТО ИЗУЧАЕТ ГЕОГРАФИЯ. (5ч)

Мир, в котором мы живем. Мир живой и неживой природы. Явления природы. Человек на Земле.

Науки о природе. Астрономия. Физика. Химия. География. Биология. Экология.

География - наука о Земле. Физическая и социально-экономическая география - два основных раздела географии.

Современные географические методы исследования Земли.



Географическое описание. Картографический метод. Сравнительно-географический метод. Аэрокосмический метод. Статистический метод.

РАЗВИТИЕ ГЕОГРАФИЧЕСКИХ ЗНАНИЙ О ЗЕМЛЕ. (5 ч)

Представления о мире в древности (*Древний Китай, Древний Египет, Древняя Греция, Древний Рим*). Появление первых географических карт. Важнейшие географические открытия и путешествия в древности (*древние египтяне, греки, финикийцы, идеи и труды Парменида, Эратосфена, вклад Кратеса Малосского, Страбона*).

География в эпоху Средневековья: *путешествия и открытия викингов, древних арабов, русских землепроходцев. Путешествия Марко Поло и Афанасия Никитина.*

Эпоха Великих географических открытий (*открытие Нового света, морского пути в Индию, кругосветные путешествия*). Значение Великих географических открытий.

Географические открытия XVII–XIX вв. (*исследования и открытия на территории Евразии (в том числе на территории России), Австралии и Океании, Антарктиды*). Первое русское кругосветное путешествие (*И.Ф. Крузенштерн и Ю.Ф. Лисянский*).

Географические исследования в XX веке (*открытие Южного и Северного полюсов, океанов, покорение высочайших вершин и глубочайших впадин, исследования верхних слоев атмосферы, открытия и разработки в области Российского Севера*). Значение освоения космоса для географической науки.

Практические работы:

Работа с картой «Имена на карте».

Описание и нанесение на контурную карту географических объектов изученных маршрутов путешественников.

ЗЕМЛЯ ВО ВСЕЛЕННОЙ (9 ч)

Как древние люди представляли себе Вселенную.

Что такое Вселенная? Представления древних народов о Вселенной. Представления древнегреческих ученых о Вселенной. Система мира по Птолемею.

Изучение Вселенной: от Коперника до наших дней. Система мира по Николаю Копернику. Представления о Вселенной Джордано Бруно. Изучение Вселенной Галилео Галилеем. Современные представления о строении Вселенной.

Соседи Солнца. Планеты земной группы. Меркурий. Венера. Земля. Марс.

Планеты-гиганты и маленький Плутон. Юпитер. Сатурн. Уран и Нептун. Плутон.

Астероиды. Кометы. Метеоры. Метеориты.

Мир звезд. Солнце. Многообразие звезд. Созвездия.

Земля – часть Солнечной системы. Земля и Луна. Влияние космоса на нашу планету и жизнь людей.



Современные исследования космоса. Вклад отечественных ученых К. Э. Циолковского, С. П. Королева в развитие космонавтики. Первый космонавт Земли — Ю. А. Гагарин.

ИЗОБРАЖЕНИЕ ЗЕМНОЙ ПОВЕРХНОСТИ (4 ч)

Виды изображения земной поверхности: план местности, глобус, географическая карта, аэрофото- и аэрокосмические снимки. Стороны горизонта. Горизонт. Стороны горизонта.

Ориентирование. Компас. Ориентирование по Солнцу. Ориентирование по звездам. Ориентирование по местным признакам.

Составление простейшего плана учебного кабинета / комнаты.

Практические работы:

Ориентирование на местности.

ПРИРОДА ЗЕМЛИ (10 ч)

Как возникла Земля. Гипотезы Ж. Бюффона, И. Канта, П. Лапласа, Дж. Джинса, О. Ю. Шмидта. Современные представления о возникновении Солнца и планет.

Внутреннее строение Земли. Что у Земли внутри? Горные породы и минералы. Движение земной коры.

Землетрясения и вулканы. Землетрясения. Вулканы.

В царстве беспокойной земли и огнедышащих гор.

Путешествие по материкам. Евразия. Африка. Северная Америка. Южная Америка. Австралия. Антарктида. Острова.

Вода на Земле. Состав гидросферы. Мировой океан. Воды суши. Вода в атмосфере.

Воздушная одежда Земли. Состав и значение атмосферы. Движение воздуха. Облака. Явления в атмосфере. Погода. Климат. Беспокойная атмосфера.

Живая оболочка Земли. Понятие о биосфере. Жизнь на Земле.

Почва — особое природное тело. Почва, ее состав и свойства. Образование почвы. Значение почвы.

Человек и природа. Воздействие человека на природу. Как сберечь природу?

ИТОГОВЫЙ КОНТРОЛЬ (1 ч)

Темы проектных работ

Создание презентации «Современные методы географических исследований».

Создание презентации «Современные профессии географов».

Создание коллекции «Горные породы моей местности».

Создание наглядного пособия «Предсказание погоды по народным приметам».

Составление инструкции «Правила поведения в природе».



ГЕОГРАФИЯ ЗЕМЛИ. 6 КЛАСС (34 ч)

ВВЕДЕНИЕ (1 ч)

Современная география.

Земля - планета Солнечной системы. Осевое вращение Земли. Смена дня и ночи, сутки, календарный год. *Календарь – как система измерения больших промежутков времени, основанная на периодичности таких явлений природы, как смена дня и ночи, смена фаз Луны, смена времен года.*

ИЗОБРАЖЕНИЕ ЗЕМНОЙ ПОВЕРХНОСТИ. (9 ч)

ПЛАН МЕСТНОСТИ (4 ч)

Масштаб. Стороны горизонта. Азимут. Ориентирование на местности: определение сторон горизонта по компасу и местным признакам, определение азимута. *Особенности ориентирования в мегаполисе и в природе.* План местности. Условные знаки.

Способы изображения рельефа на плане. Относительная высота. Абсолютная высота. Горизонтали (изогипсы). Профиль местности.

Как составить план местности. *Составление простейшего плана местности. Глазомерная съемка. Полярная съемка. Маршрутная съемка.*

Практические работы:

Определение азимута.

Ориентирование на местности.

Составление плана местности.

ГЕОГРАФИЧЕСКАЯ КАРТА (5 ч)

Форма и размеры Земли. Глобус — модель земного шара.

Географическая карта – особый источник информации. Содержание и значение карт. Топографические карты. Масштаб и условные знаки на карте. Градусная сеть: параллели и меридианы. Географические координаты: географическая широта. Географические координаты: географическая долгота. Способы изображения рельефа на планах и картах. Определение географических координат различных объектов, направлений, расстояний, абсолютных высот по карте.

Практические работы:

Определение координат географических объектов по карте.

Определение положения объектов относительно друг друга:

Определение направлений и расстояний по глобусу и карте.

Определение высот и глубин географических объектов с использованием шкалы высот и глубин.

**Планируемые предметные результаты освоения обучающимися ООП
ООО по географии:**

Выпускник научится:



- уметь ориентироваться при помощи компаса, определять стороны горизонта, использовать компас для определения азимута;

Выпускник получит возможность научиться:

ориентироваться на местности: в мегаполисе и в природе.

ПРИРОДА ЗЕМЛИ (22 ч)

ЛИТОСФЕРА(5 ч)

Литосфера – «каменная» оболочка Земли. Внутреннее строение Земли. Земная кора. Разнообразие горных пород и минералов на Земле. *Полезные ископаемые и их значение в жизни современного общества.* Движения земной коры и их проявления на земной поверхности: землетрясения, вулканы, гейзеры.

Рельеф Земли. Основные формы рельефа – горы и равнины. Равнины. Образование и изменение равнин с течением времени. Классификация равнин по абсолютной высоте. Определение относительной и абсолютной высоты равнин. Разнообразие гор по возрасту и строению. Классификация гор абсолютной высоте. Определение относительной и абсолютной высоты гор. Рельеф дна океанов. *Рифтовые области, срединные океанические хребты, шельф, материковый склон. Методы изучения глубин Мирового океана. Исследователи подводных глубин и их открытия.*

Практические работы:

Работа с коллекциями минералов, горных пород, полезных ископаемых.

Работа с картографическими источниками: нанесение элементов рельефа.

Описание элементов рельефа. Определение и объяснение изменений элементов рельефа своей местности под воздействием хозяйственной деятельности человека.

ГИДРОСФЕРА (6 ч)

Строение гидросферы. *Особенности Мирового круговорота воды.* Мировой океан и его части. Свойства вод Мирового океана – температура и соленость. Движение воды в океане – волны, течения.

Воды суши. Реки на географической карте и в природе: основные части речной системы, характер, питание и режим рек. Озера и их происхождение. Ледники. Горное и покровное оледенение, многолетняя мерзлота. Подземные воды. Межпластовые и грунтовые воды. Болота. Каналы. Водохранилища. *Человек и гидросфера.*

Практические работы:

Работа с картографическими источниками: нанесение объектов гидрографии.

Описание объектов гидрографии.

АТМОСФЕРА (7 ч)

Строение воздушной оболочки Земли.

Движения Земли и их следствия. Наклон земной оси к плоскости орбиты.



Виды движения Земли и их географические следствия. Движение Земли вокруг Солнца. Смена времен года. Тропики и полярные круги. Пояса освещенности.

Температура воздуха. Нагревание воздуха. Суточный и годовой ход температур и его графическое отображение. Среднесуточная, среднемесячная, среднегодовая температура. Зависимость температуры от географической широты. Тепловые пояса. Вода в атмосфере. Облака и атмосферные осадки. Атмосферное давление. Ветер. Постоянные и переменные ветра. *Графическое отображение направления ветра. Роза ветров.* Циркуляция атмосферы. Влажность воздуха. Понятие погоды. *Наблюдения и прогноз погоды. Метеостанция/метеоприборы (проведение наблюдений и измерений, фиксация результатов наблюдений, обработка результатов наблюдений).* Понятие климата. Погода и климат. Климатообразующие факторы. Зависимость климата от абсолютной высоты местности. Климаты Земли. Влияние климата на здоровье людей. Человек и атмосфера.

Расчет угла падения солнечных лучей в зависимости от географической широты, абсолютной высоты местности по разности атмосферного давления, расчет температуры воздуха тропосферы на заданной высоте, расчет средних значений (температуры воздуха, амплитуды и др. показателей).

Практические работы:

Определение зенитального положения Солнца в разные периоды года.

Ведение дневника погоды.

Работа с метеоприборами (проведение наблюдений и измерений, фиксация результатов, обработка результатов наблюдений) .

Определение средних температур, амплитуды и построение графиков.

Работа с графическими и статистическими данными, построение розы ветров, диаграмм облачности и осадков по имеющимся данным, анализ полученных данных.

Решение задач на определение высоты местности по разности атмосферного давления, расчет температуры воздуха в зависимости от высоты местности.

БИОСФЕРА. ГЕОГРАФИЧЕСКАЯ ОБОЛОЧКА (4 ч)

Биосфера. Биосфера – живая оболочка Земли. Особенности жизни в океане. Жизнь на поверхности суши: особенности распространения растений и животных в лесных и безлесных пространствах. *Воздействие организмов на земные оболочки. Воздействие человека на природу. Охрана природы.*

Географическая оболочка как среда жизни. Понятие о географической оболочке. Взаимодействие оболочек Земли. Строение географической оболочки. Понятие о природном комплексе. Глобальные, региональные и локальные природные комплексы. Природные комплексы своей местности. Закономерности географической оболочки: географическая зональность и высотная поясность. Природные зоны Земли.

Практические работы:



Изучение природных комплексов своей местности.

Темы проектных работ

Исследование «Можно ли Гомера считать основоположником географии?».

Создание презентации «Карта — памятник культуры».

Составление карты «История освоения моей местности».

Создание презентации «Навигационные системы как источник географической информации».

Создание фотовыставки «Пещеры — подземные дворцы».

Составление карты «Отражение форм рельефа в географических названиях».

Создание фотовыставки «Влияние климата на уклад жизни человека».

Создание наглядного пособия «Моя экологическая тропа».

Планируемые предметные результаты освоения обучающимися ООП ООО по географии:

Выпускник научится:

- проводить с помощью приборов измерения температуры, влажности воздуха, атмосферного давления, силы и направления ветра, абсолютной и относительной высоты, направления и скорости течения водных потоков;
- различать изученные географические объекты, процессы и явления, сравнивать географические объекты, процессы и явления на основе известных характерных свойств и проводить их простейшую классификацию;
- описывать погоду своей местности;
- давать характеристику рельефа своей местности;

Выпускник получит возможность научиться:

использовать знания о географических явлениях в повседневной жизни для сохранения здоровья и соблюдения норм экологического поведения в быту и окружающей среде;

ЧЕЛОВЕЧЕСТВО НА ЗЕМЛЕ (1 ч)

Численность населения Земли. Расовый состав.

ИТОГОВЫЙ КОНТРОЛЬ (1 ч)

Планируемые предметные результаты освоения обучающимися ООП ООО по географии:

Выпускник научится:

- объяснять расовые отличия разных народов мира.



ГЕОГРАФИЯ ЗЕМЛИ (МАТЕРИКИ И ОКЕАНЫ). 7 КЛАСС (68 ч)

ВВЕДЕНИЕ (2 ч)

Что изучают в курсе географии материков и океанов? Методы географических исследований и источники географической информации. Разнообразие современных карт.

Освоение Земли человеком. Как люди открывали и изучали Землю. Основные этапы накопления знаний о Земле.

Описание и нанесение на контурную карту географических объектов одного из изученных маршрутов

ГЛАВНЫЕ ОСОБЕННОСТИ ПРИРОДЫ ЗЕМЛИ (9 ч)

ЛИТОСФЕРА И РЕЛЬЕФ ЗЕМЛИ (2 ч)

История Земли как планеты. Литосферные плиты. Сейсмические пояса Земли. Строение земной коры. Типы земной коры, их отличия. Формирование современного рельефа Земли. Размещение крупных форм рельефа на поверхности Земли. *Влияние строения земной коры на облик Земли.*

Практическая работа:

Чтение карт, космических и аэрофотоснимков материков. Описание по карте рельефа одного из материков. Сравнение рельефа двух материков, выявление причин сходства и различий (по выбору).

АТМОСФЕРА И КЛИМАТЫ ЗЕМЛИ (2 ч)

Атмосфера и климаты Земли. Распределение температуры, осадков, поясов атмосферного давления на Земле и их отражение на климатических картах. Разнообразие климата на Земле. Климатообразующие факторы. Характеристика воздушных масс Земли. Характеристика основных и переходных климатических поясов Земли. *Влияние климатических условий на жизнь людей. Влияние современной хозяйственной деятельности людей на климат Земли.*

МИРОВОЙ ОКЕАН - ГЛАВНАЯ ЧАСТЬ ГИДРОСФЕРЫ (2 ч)

Мировой океан и его части. Этапы изучения Мирового океана. Важнейшие географические открытия и путешествия в XVI–XIX вв. (*В.М. Головнин, Ф.П. Литке, С.О. Макаров*).

Водные массы. Океанические течения. Система океанических течений.

Жизнь в океане. Взаимодействие океана с атмосферой и сушей. Разнообразие морских организмов. Распространение жизни в океане. Биологические богатства океана. Взаимодействие океана с атмосферой и сушей.

ГЕОГРАФИЧЕСКАЯ ОБОЛОЧКА (3 ч)

Свойства и особенности строения географической оболочки.

Природные зоны Земли (выявление по картам зональности в природе материков). Высотная поясность.



Практические работы:

Анализ карт антропогенных ландшафтов; выявление материков с самыми большими ареалами таких ландшафтов.

ЧЕЛОВЕЧЕСТВО НА ЗЕМЛЕ (3 ч)

Численность населения Земли. Нации и народы планеты. Мировые и национальные религии.

Хозяйственная деятельность людей. Городское и сельское население. Основные виды хозяйственной деятельности людей. Их влияние на природные комплексы. Комплексные карты. Городское и сельское население. Культурно-исторические регионы мира. Страны на карте мира. Многообразие стран, их основные типы.

Практические работы:

Сравнительное описание численности, плотности и динамики населения материков и крупнейших стран мира.

ОКЕАНЫ И МАТЕРИКИ (51ч)

ОКЕАНЫ (2 ч)

Тихий океан. Характерные черты природы океана и его отличительные особенности.

Индийский океан. Характерные черты природы океана и его отличительные особенности.

Атлантический океан. Характерные черты природы океана и его отличительные особенности.

Северный Ледовитый океан. Характерные черты природы океана и его отличительные особенности.

Практические работы:

Описание основных компонентов природы океанов Земли.

Создание презентационных материалов об океанах на основе различных источников информации.

ЮЖНЫЕ МАТЕРИКИ (1 ч)

Особенности южных материков Земли. Особенности географического положения южных материков. Общие черты рельефа. Общие особенности климата и внутренних вод. Общие особенности расположения природных зон. Почвенная карта.

АФРИКА (10 ч)

Географическое положение Африки и история исследования. Важнейшие географические открытия и путешествия в эпоху Средневековья (*Б. Диаш, Васко да Гама*). Важнейшие географические открытия и путешествия в XVI–XIX вв. (*Д. Ливингстон, В.В. Юнкер, Е.П. Ковалевский, А.В. Елисеев*).

Рельеф и полезные ископаемые. Климат и внутренние воды. Характеристика и оценка климата отдельных территорий Африки для жизни



людей. Природные зоны Африки. Эндемики. Определение причин природного разнообразия материка. Население Африки, политическая карта.

Особенности стран Северной Африки (регион высоких гор, сурового климата, пустынь и оазисов, а также родина древних цивилизаций, современный район добычи нефти и газа).

Особенности стран Западной и Центральной Африки (регион саванн и непроходимых гилей, с развитой охотой на диких животных, эксплуатация местного населения на плантациях и при добыче полезных ископаемых).

Особенности стран Восточной Африки (регион вулканов и разломов, национальных парков, центр происхождения культурных растений и древних государств).

Особенности стран Южной Африки (регион гор причудливой формы и пустынь, с развитой мировой добычей алмазов и самой богатой страной континента (ЮАР)).

Практические работы:

Создание презентационных материалов о материке на основе различных источников информации.

Определение по картам основных видов деятельности населения стран Южной Африки.

Обозначение и надписывание на контурной карте названий географических объектов Африки

АВСТРАЛИЯ И ОКЕАНИЯ (5 ч)

Географическое положение, история исследования. Важнейшие географические открытия и путешествия в эпоху Средневековья (*А. Тасман*). Важнейшие географические открытия и путешествия в XVI–XIX вв. (*Д. Кук, В.М. Головнин, Н.Н. Миклухо-Маклай*).

Особенности природы материка. Эндемики.

Австралийский Союз (географический уникум – страна-материк; самый маленький материк, но одна из крупнейших по территории стран мира; выделение особого культурного типа австралийско-новозеландского города, отсутствие соседства отсталых и развитых территорий, слабосвязанных друг с другом; высокоразвитая экономика страны основывается на своих ресурсах).

Океания (уникальное природное образование – крупнейшее в мире скопление островов; специфические особенности трех островных групп: Меланезия – «черные острова», Микронезия и Полинезия – «маленькие» и «многочисленные острова»).

Практическая работа:

Сравнительная характеристика природы, населения и его хозяйственной деятельности двух регионов Австралии (по выбору).



ЮЖНАЯ АМЕРИКА (7 ч)

Географическое положение, история исследования. Важнейшие географические открытия и путешествия в эпоху Средневековья (*А. Веспуччи, Ф. Магеллан*).

Важнейшие географические открытия и путешествия в XVI–XIX вв. (*А. Гумбольдт, Э. Бонплан, Г.И. Лангсдорф и Н.Г. Рубцов*).

Важнейшие географические открытия и путешествия в XX веке (*Н.И. Вавилов*).

Особенности рельефа материка. Климат и внутренние воды. Южная Америка – самый влажный материк. Природные зоны. Высотная поясность Анд. Эндемики. Изменение природы. Население Южной Америки (влияние испанской и португальской колонизации на жизнь коренного населения). Страны востока (Бразилия и Аргентина) и запада материка (Перу) (особенности образа жизни населения и хозяйственной деятельности).

Практические работы:

Определение по картам атласа и нанесение на контурную карту элементов, характеризующих физико-географическое положение Южной Америки

Выявление по картам взаимосвязи между компонентами природы в одном из природных комплексов. Отражение результатов работы в виде схемы.

Изучение демографических процессов и явлений, характеризующих динамику численности населения Южной Америки и ее крупнейших стран.

Составление описания географического положения, природы, населения, размещения крупных городов Бразилии, Аргентины или Перу.

АНТАРКТИДА (2 ч)

Антарктида – уникальный материк на Земле (самый холодный и удаленный, с шельфовыми ледниками и антарктическими оазисами).

Открытие и исследование Антарктиды (*Беллинсгаузен и М.П. Лазарев, Ф. Нансен, Р. Амундсен, Р. Скотт*).

Освоение человеком Антарктиды. Цели международных исследований материка в 20-21 веке (*И.М. Сомов и А.Ф. Трешников (руководители 1 и 2 советской антарктической экспедиций)*). Современные исследования и разработки в Антарктиде.

СЕВЕРНЫЕ МАТЕРИКИ (1 ч)

Особенности северных материков Земли. Географическое положение. Общие черты рельефа. Древнее оледенение. Общие черты климата и природных зон.

СЕВЕРНАЯ АМЕРИКА (7 ч)

Географическое положение, история открытия и исследования Северной Америки (Новый Свет). Важнейшие географические открытия и путешествия в эпоху Средневековья (*норманны, Х Колумб, Э. Кортес, Д. Кабот, Г. Гудзон*).



Важнейшие географические открытия и путешествия в XVI–XIX вв. (*А. Маккензи, В. Беринг и А. Чириков, Г.И. Шелихов*).

Особенности рельефа и полезные ископаемые. Климат, внутренние воды. Природные зоны. Меридиональное расположение природных зон на территории Северной Америки. Изменения природы под влиянием деятельности человека. Эндемики. Особенности природы материка. Особенности населения (коренное население и потомки переселенцев).

Характеристика двух стран материка: Канады и Мексики. Описание США – как одной из ведущих стран современного мира.

Практические работы:

Выявление особенностей рельефа Северной Америки и объяснение их.

Составление характеристики речной сети Северной Америки

Характеристика по картам основных видов природных ресурсов Канады, США и Мексики.

ЕВРАЗИЯ (16 ч)

Географическое положение, история исследования материка. Важнейшие географические открытия и путешествия в эпоху Средневековья (*В. Баренц, С. Дежнев*). Важнейшие географические открытия и путешествия в XVI–XIX вв. (*В. Атласов и Л. Морозко, С. Ремезов, М.В. Ломоносов, П.П. Семенов-Тянь-Шанский, Н.М. Пржевальский*). Важнейшие географические открытия и путешествия в XX веке (*И.Д. Папанин, Н.И. Вавилов, В.А. Обручев*).

Рельеф и полезные ископаемые Евразии. Климатические особенности материка. Влияние климата на хозяйственную деятельность людей. Реки, озера материка. Многолетняя мерзлота, современное оледенение. Природные зоны материка. Эндемики.

Зарубежная Европа. Страны Северной Европы (население, образ жизни и культура региона, влияние моря и теплого течения на жизнь и хозяйственную деятельность людей).

Страны Средней Европы (население, образ жизни культура региона, высокое развитие стран региона, один из главных центров мировой экономики).

Страны Восточной Европы (население, образ жизни и культура региона, благоприятные условия для развития хозяйства, поставщики сырья, сельскохозяйственной продукции и продовольствия в более развитые европейские страны).

Страны Южной Европы (население, образ жизни и культура региона, влияние южного прибрежного положения на жизнь и хозяйственную деятельность людей (международный туризм, экспорт субтропических культур (цитрусовых, маслин)), продуктов их переработки (оливковое масло, консервы, соки), вывоз продукции легкой промышленности (одежды, обуви)).

Зарубежная Азия. Страны Юго-Западной Азии (особенности положения региона (на границе трех частей света), население, образ жизни и культура региона (центр возникновения двух мировых религий), специфичность



природных условий и ресурсов и их отражение на жизни людей (наличие пустынь, оазисов, нефти и газа), горячая точка планеты).

Страны Центральной Азии (влияние большой площади территории, имеющей различные природные условия, на население (его неоднородность), образ жизни и культуру региона).

Страны Восточной Азии (население (большая численность населения), образ жизни (влияние колониального и полуколониального прошлого, глубоких феодальных корней, периода длительной самоизоляции Японии и Китая) и культура региона (многообразие и тесное переплетение религий: даосизм и конфуцианство, буддизм и ламаизм, синтоизм, католицизм)).

Страны Южной Азии (влияние рельефа на расселение людей (концентрация населения в плодородных речных долинах), население (большая численность и «молодость»), образ жизни (распространение сельского образа жизни (даже в городах) и культура региона (центр возникновения древних религий – буддизма и индуизма; одна из самых «бедных и голодных территорий мира»)).

Страны Юго-Восточной Азии (использование выгодности положения в развитии стран региона, население (главный очаг мировой эмиграции), образ жизни (характерны резкие различия в уровне жизни населения – от минимального в Мьянме до самого высокого в Сингапуре) и культура региона (влияние соседей на регион – двух мощных центров цивилизаций – Индии и Китая).

Практические работы:

Определение типов климата Евразии по климатическим диаграммам.

Сравнительная характеристика размещения природных зон Евразии и Северной Америки по 40° с. ш.

Составление «каталога» народов Евразии по языковым группам.

Определение по картам средней плотности населения регионов Евразии и объяснение причин их различий.

Комплексная характеристика одной из стран Евразии

Сравнение особенностей природы и населения, материальной и духовной культуры регионов и отдельных стран Евразии; адаптации человека к разным природным условиям.

Темы проектных работ

1. Создание устного журнала «Отображение особенностей природы в фольклоре народов мира».

2. Создание презентации «Миграции населения в прошлом и настоящем».

3. Исследование «Грозит ли Земле перенаселение?».

Планируемые предметные результаты освоения обучающимися ООП ООО по географии:

Выпускник научится:

- выделять в записках путешественников географические особенности территории



- описывать по карте положение и взаиморасположение географических объектов;
- различать географические процессы и явления, определяющие особенности природы и населения материков и океанов, отдельных регионов и стран;
- устанавливать черты сходства и различия особенностей природы и населения, материальной и духовной культуры регионов и отдельных стран; адаптации человека к разным природным условиям;
- объяснять особенности компонентов природы отдельных территорий;
- приводить примеры взаимодействия природы и общества в пределах отдельных территорий;
- различать (распознавать, приводить примеры) изученные демографические процессы и явления, характеризующие динамику численности населения Земли и отдельных регионов и стран;
- использовать знания о населении и взаимосвязях между изученными демографическими процессами и явлениями для решения различных учебных и практико-ориентированных задач;

Выпускник получит возможность научиться:

- *создавать простейшие географические карты различного содержания;*
- *работать с записками, отчётами, дневниками путешественников как источниками географической информации;*
- *подготавливать сообщения (презентации) о выдающихся путешественниках, о современных исследованиях Земли;*
- *объяснять закономерности размещения населения и хозяйства отдельных территорий в связи с природными и социально-экономическими факторами;*

ГЕОГРАФИЧЕСКАЯ ОБОЛОЧКА - НАШ ДОМ (2 ч)

Закономерности географической оболочки. Общие географические закономерности целостность, зональность, ритмичность и их значение. Географическая зональность.

Взаимодействие природы и общества. Влияние закономерностей географической оболочки на жизнь и деятельность людей. Степень воздействия человека на природу на разных материках. Необходимость международного сотрудничества в использовании природы и ее охраны. Развитие природоохранной деятельности на современном этапе (Международный союз охраны природы, Международная Гидрографическая Организация, ЮНЕСКО и др.).

ИТОГОВЫЙ КОНТРОЛЬ (1 ч)

Практические работы:

Прогнозирование перспективных путей рационального природопользования



Планируемые предметные результаты освоения обучающимися ООП ООО по географии:

Выпускник научится:

- использовать знания о географических законах и закономерностях, о взаимосвязях между изученными географическими объектами, процессами и явлениями для объяснения их свойств, условий протекания и различий;
- оценивать характер взаимодействия деятельности человека и компонентов природы в разных географических условиях с точки зрения концепции устойчивого развития;

Выпускник получит возможность научиться:

- *составлять описание природного комплекса; выдвигать гипотезы о связях и закономерностях событий, процессов, объектов, происходящих в географической оболочке;*
- *сопоставлять существующие в науке точки зрения о причинах происходящих глобальных изменений климата;*
- *оценивать положительные и негативные последствия глобальных изменений климата для отдельных регионов и стран*

ГЕОГРАФИЯ РОССИИ. 8-9 кл.

ГЕОГРАФИЯ РОССИИ. ПРИРОДА. 8 КЛАСС (68 ч)

ЧТО ИЗУЧАЕТ ФИЗИЧЕСКАЯ ГЕОГРАФИЯ РОССИИ (1 ч)

Что изучает физическая география России. Зачем следует изучать географию своей страны? Знакомство с учебником, атласом.

ТЕРРИТОРИЯ РОССИИ НА КАРТЕ МИРА (6 ч)

Характеристика географического положения России. Водные пространства, омывающие территорию России. Государственные границы территории России.

Россия на карте часовых поясов. Часовые зоны России. Местное, поясное время, его роль в хозяйстве и жизни людей.

История освоения и заселения территории России в XI – XVI вв. История освоения и заселения территории России в XVII – XVIII вв. История освоения и заселения территории России в XIX – XXI вв.

Административно-территориальное устройство Российской Федерации Федеральные округа и их столицы. Субъекты Федерации: края, области, города федерального подчинения; национально-территориальные образования.

Практические работы:

Определение ГП и оценка его влияния на природу и жизнь людей в России.

Работа с картографическими источниками: нанесение особенностей географического положения России.



Оценивание динамики изменения границ России и их значения.

Написание эссе о роли русских землепроходцев и исследователей в освоении и изучении территории России.

Решение задач на определение разницы во времени различных территорий России.

Дискуссия. Тема «Огромные пространства России: благо или помеха в развитии страны?»

Планируемые предметные результаты освоения обучающимися ООП ООО по географии:

Выпускник научится:

- различать принципы выделения и устанавливать соотношения между государственной территорией и исключительной экономической зоной России;
- оценивать воздействие географического положения России и ее отдельных частей на особенности природы, жизнь и хозяйственную деятельность населения;
- использовать знания о мировом, зональном, летнем и зимнем времени для решения практико-ориентированных задач по определению различий в пояском времени территорий в контексте реальной жизни;

Выпускник получит возможность научиться:

- *оценивать возможные в будущем изменения географического положения России, обусловленные мировыми геодемографическими, геополитическими и геоэкономическими изменениями, а также развитием глобальной коммуникационной системы;*
- *давать оценку и приводить примеры изменения значения границ во времени, оценивать границы с точки зрения их доступности;*

ОБЩАЯ ХАРАКТЕРИСТИКА ПРИРОДЫ РОССИИ (18 ч)

РЕЛЬЕФ И ПОЛЕЗНЫЕ ИСКОПАЕМЫЕ РОССИИ(4 ч)

Геологическое строение территории России. Геохронологическая таблица. Тектоническое строение территории России.

Основные формы рельефа России, взаимосвязь с тектоническими структурами. Факторы образования современного рельефа. Закономерности размещения полезных ископаемых на территории России. Минеральные ресурсы России. Минерально-сырьевые базы России. Экологические проблемы, связанные с добычей полезных ископаемых.

Изображение рельефа на картах разного масштаба. Построение профиля рельефа.

КЛИМАТРОССИИ (4 ч)

Характерные особенности климата России и климатообразующие факторы. Закономерности циркуляции воздушных масс на территории России (циклон, антициклон, атмосферный фронт). Закономерности распределения основных элементов климата на территории России. Суммарная солнечная радиация. Определение величин суммарной солнечной радиации на разных территориях России. Климатические пояса и типы климата России. Человек и климат.



Неблагоприятные и опасные климатические явления. Прогноз и прогнозирование. Значение прогнозирования погоды. Работа с климатическими и синоптическими картами, картодиаграммами. Определение зенитального положения Солнца.

ВНУТРЕННИЕ ВОДЫ РОССИИ (3 ч)

Разнообразие внутренних вод России. Особенности российских рек. Разнообразие рек России. Режим рек. Озера. Классификация озёр. Подземные воды, болота, многолетняя мерзлота, ледники, каналы и крупные водохранилища. Водные ресурсы в жизни человека.

ПОЧВЫ РОССИИ (3 ч) Образование почв и их разнообразие на территории России. Почвообразующие факторы и закономерности распространения почв. Земельные и почвенные ресурсы России. Значение рационального использования и охраны почв.

РАСТИТЕЛЬНЫЙ И ЖИВОТНЫЙ МИР РОССИИ (4 ч)

Разнообразие растительного и животного мира России. Охрана растительного и животного мира. Биологические ресурсы России.

Заповедники и национальные парки России. Растительный и животный мир родного края.

Природно-ресурсный потенциал России. Природные условия России. Природные ресурсы. Особенности размещения природных ресурсов.

Практические работы:

Выявление взаимозависимостей тектонической структуры, формы рельефа, полезных ископаемых на территории России.

Работа с картографическими источниками: нанесение элементов рельефа России.

Описание элементов рельефа России.

Построение профиля своей местности.

Определение закономерностей распределения солнечной радиации, радиационного баланса, выявление особенностей распределения средних температур января и июля на территории России.

Распределение количества осадков на территории России, работа с климатограммами.

Составление прогноза погоды на основе различных источников информации.

Описание характеристики климата своего региона.

Работа с картографическими источниками: нанесение объектов гидрографии России.

Описание объектов гидрографии России.

Описание основных компонентов природы России.

Темы проектных работ:

Создание презентации «Открытие и освоение территории России».

Исследование «Оправдан ли сезонный перевод часов?».

Создание наглядного пособия «Ледниковые формы рельефа в России».

Исследование «Грозит ли России потепление?».



Создание карты «Мелиорация земель в России».

**Планируемые предметные результаты освоения обучающимися ООП
ООО по географии:**

Выпускник научится:

- различать географические процессы и явления, определяющие особенности природы России.

ПРИРОДНО-ТЕРРИТОРИАЛЬНЫЕ КОМПЛЕКСЫ РОССИИ (36 ч). ПРИРОДНОЕ РАЙОНИРОВАНИЕ (6 ч)

Природно-территориальные комплексы (ПТК): природные, природно-антропогенные и антропогенные. Природное районирование территории России. Природные зоны России. Зона арктических пустынь, тундры и лесотундры. Разнообразие лесов России: тайга, смешанные и широколиственные леса. Лесостепи, степи и полупустыни. Высотная поясность.

КРУПНЫЕ ПРИРОДНЫЕ КОМПЛЕКСЫ РОССИИ (30 ч)

РУССКАЯ РАВНИНА (одна из крупнейших по площади равнин мира, древняя равнина; разнообразие рельефа; благоприятный климат; влияние западного переноса на увлажнение территории; разнообразие внутренних вод и ландшафтов).

Север Русской равнины (пологая равнина, богатая полезными ископаемыми; влияние теплого течения на жизнь портовых городов; полярные ночь и день; особенности расселения населения (к речным долинам: переувлажненность, плодородие почв на заливных лугах, транспортные пути, рыбные ресурсы)).

Центр Русской равнины (всхолмленная равнина с возвышенностями; центр Русского государства, особенности ГП: на водоразделе (между бассейнами Черного, Балтийского, Белого и Каспийского морей)).

Юг Русской равнины (равнина с оврагами и балками, на формирование которых повлияли и природные факторы (всхолмленность рельефа, легкоразмываемые грунты), и социально-экономические (чрезмерная вырубка лесов, распашка лугов); богатство почвенными (черноземы) и минеральными (железные руды) ресурсами и их влияние на природу, и жизнь людей).

Южные моря России: история освоения, особенности природы морей, ресурсы, значение.

КРЫМ (географическое положение, история освоения полуострова, особенности природы (равнинная, предгорная и горная части; особенности климата; природные отличия территории полуострова; уникальность природы)).

КАВКАЗ (предгорная и горная части; молодые горы с самой высокой точкой страны; особенности климата в западных и восточных частях; высотная поясность; природные отличия территории; уникальность природы Черноморского побережья).

УРАЛ. Особенности географического положения; район древнего горообразования; богатство полезными ископаемыми; суровость климата на



севере и влияние континентальности на юге; высотная поясность и широтная зональность). Изменение природных особенностей с запада на восток, с севера на юг.

Обобщение знаний по особенностям природы европейской части России.

Моря Северного Ледовитого океана: история освоения, особенности природы морей, ресурсы, значение. Северный морской путь.

ЗАПАДНАЯ СИБИРЬ. Крупнейшая равнина мира; преобладающая высота рельефа; зависимость размещения внутренних вод от рельефа и от зонального соотношения тепла и влаги; природные зоны – размещение, влияние рельефа, наибольшая по площади, изменения в составе природных зон, сравнение состава природных зон с Русской равниной.

Западная Сибирь: природные ресурсы, проблемы рационального использования и экологические проблемы.

СРЕДНЯЯ СИБИРЬ. Сложность и многообразие геологического строения, развитие физико-географических процессов (речные долины с хорошо выраженными террасами и многочисленные мелкие долины), климат резко континентальный, многолетняя мерзлота, характер полезных ископаемых и формирование природных комплексов).

СЕВЕРО-ВОСТОЧНАЯ СИБИРЬ. Разнообразие и контрастность рельефа (котловинность рельефа, горные хребты, переходящие в северные низменности); суровость климата; многолетняя мерзлота; реки и озера; влияние климата на природу.

ГОРЫ ЮЖНОЙ СИБИРИ. Географическое положение, контрастный горный рельеф, континентальный климат и их влияние на особенности формирования природы района.

Алтай, Саяны, Прибайкалье, Забайкалье (особенности положения, геологическое строение и история развития, климат и внутренние воды, характерные типы почв, особенности природы).

Байкал. Уникальное творение природы. Особенности природы. Образование котловины. Байкал – как объект Всемирного природного наследия (уникальность, современные экологические проблемы и пути решения).

ДАЛЬНИЙ ВОСТОК. Положение на Тихоокеанском побережье; сочетание горных хребтов и межгорных равнин; преобладание муссонного климата на юге и муссонообразного и морского на севере, распространение равнинных, лесных и тундровых, горно-лесных и гольцовых ландшафтов.

Чукотка, Приамурье, Приморье (географическое положение, история исследования, особенности природы).

Камчатка, Сахалин, Курильские острова (географическое положение, история исследования, особенности природы).

ГЕОГРАФИЯ СВОЕЙ МЕСТНОСТИ.

Географическое положение и рельеф. История освоения. Климатические особенности своего региона проживания. Реки и озера, каналы и водохранилища. Природные зоны. Характеристика основных природных комплексов своей местности. Природные ресурсы. Экологические проблемы и пути их решения.



Практические работы:

Оценка природных условий и ресурсов одного из регионов России. Прогнозирование изменений природы в результате хозяйственной деятельности.

Характеристика взаимодействия природы и общества на примере одного из природных регионов.

Создание презентационных материалов о природе России на основе различных источников информации.

Сравнение особенностей природы отдельных регионов страны.

Описание основных компонентов природы своей местности.

Создание презентационных материалов о природе своей местности на основе различных источников информации.

Творческие работы:

- Разработка туристических маршрутов по Русской равнине: по памятникам природы; по национальным паркам; по рекам и озерам.

- Подготовка презентации о природных уникамах Северного Кавказа.

- Разработка туристических маршрутов по разным частям Урала: Северному, Среднему, Южному.

ЧЕЛОВЕК И ПРИРОДА (6 ч)

Влияние природных условий на жизнь и здоровье человека. Благоприятные условия для жизни и деятельности людей. Освоение территорий с экстремальными условиями. Стихийные природные явления и их причины. География стихийных явлений. Меры борьбы со стихийными природными явлениями.

Воздействие человека на природу. Общественные потребности, удовлетворяемые за счет природы. Влияние деятельности человека на природные комплексы. Антропогенные ландшафты.

Рациональное природопользование. Охрана природы. Значение географического прогноза.

Россия на экологической карте. Источники экологической опасности. Контроль за состоянием природной среды.

Экология и здоровье человека. Уровень здоровья людей. Ландшафты как фактор здоровья.

География для природы и общества. История взаимоотношений между человеком и географической средой. Научно-техническая революция: благо или причины экологического кризиса.

Практические работы.

Определение видов особо охраняемых природных территорий России и их особенностей.

Темы проектных работ:

Составление карты «Природные уникамы России».

Создание презентации «Памятники всемирного наследия России».

Составление экологической карты своего края.



ИТОГОВЫЙ КОНТРОЛЬ (1 ч)

Планируемые предметные результаты освоения обучающимися ООП ООО по географии:

Выпускник научится:

- различать географические процессы и явления, определяющие особенности природы отдельных регионов России;
- оценивать особенности взаимодействия природы и общества в пределах отдельных территорий России;
- объяснять особенности компонентов природы отдельных частей страны;
- оценивать природные условия и обеспеченность природными ресурсами отдельных территорий России;
- использовать знания об особенностях компонентов природы России и ее отдельных территорий, об особенностях взаимодействия природы и общества в пределах отдельных территорий России для решения практико-ориентированных задач в контексте реальной жизни;

Выпускник получит возможность научиться:

- *делать прогнозы трансформации географических систем и комплексов в результате изменения их компонентов;*
- *наносить на контурные карты основные формы рельефа;*
- *давать характеристику климата своей области (края, республики);*
- *показывать на карте артезианские бассейны и области распространения многолетней мерзлоты;*

ГЕОГРАФИЯ РОССИИ. НАСЕЛЕНИЕ И ХОЗЯЙСТВО

9 КЛАСС (68 ч)

МЕСТО РОССИИ В МИРЕ (3 ч)

Географическое положение и границы России. Понятие «географическое положение», виды и уровни (масштабы) географического положения. Оценка северного географического положения России. Географическое положение как фактор развития хозяйства. Государственные границы России, их виды, значение. Государственная территория России. Морские и сухопутные границы, воздушное пространство и пространство недр, континентальный шельф и экономическая зона Российской Федерации. Особенности границ России. Страны - соседи России.

Экономико- и транспортно-географическое, геополитическое и эколого-географическое положение России. Особенности экономико-географического положения России, роль соседей 1-го порядка. Различия транспортно-географического положения отдельных частей страны. Роль Центральной и Западной Европы в формировании геоэкологического положения России. Сложность геополитического и геоэкономического положения страны.

Государственная территория России. Понятие о государственной территории страны, ее составляющие. Параметры оценки государственной



территории. Российская зона Севера. Оценка запасов природных ресурсов на территории России.

Практическая работа:

Сравнение географического положения России с другими странами.

НАСЕЛЕНИЕ РОССИИ (9 ч)

Численность населения и ее изменение в разные исторические периоды. Воспроизводство населения. Показатели рождаемости, смертности, естественного и миграционного прироста/убыли. Характеристика половозрастной структуры населения России. Миграции населения в России. Особенности географии рынка труда России. Этнический состав населения России. Разнообразие этнического состава населения России. Религии народов России. Географические особенности размещения населения России. Городское и сельское население. Расселение и урбанизация. Типы населённых пунктов. Города России их классификация.

География своей местности.

Особенности населения своего региона.

Практические работы:

Работа с разными источниками информации: чтение и анализ диаграмм, графиков, схем, карт и статистических материалов для определения особенностей географии населения России.

Определение особенностей размещения крупных народов России.

Определение, вычисление и сравнение показателей естественного прироста населения в разных частях России.

Чтение и анализ половозрастных пирамид.

Оценивание демографической ситуации России и отдельных ее территорий.

Определение величины миграционного прироста населения в разных частях России.

Определение видов и направлений внутренних и внешних миграций, объяснение причин, составление схемы.

Объяснение различий в обеспеченности трудовыми ресурсами отдельных регионов России.

Оценивание уровня урбанизации отдельных регионов России.

Планируемые предметные результаты освоения обучающимися ООП ООО по географии:

Выпускник научится:

- различать (распознавать, приводить примеры) демографические процессы и явления, характеризующие динамику численности населения России и отдельных регионов; факторы, определяющие динамику населения России, половозрастную структуру, особенности размещения населения по территории страны, географические различия в уровне занятости, качестве и уровне жизни населения;



- использовать знания о естественном и механическом движении населения, половозрастной структуре, трудовых ресурсах, городском и сельском населении, этническом и религиозном составе населения России для решения практико-ориентированных задач в контексте реальной жизни;

- находить и распознавать ответы на вопросы, возникающие в ситуациях повседневного характера, узнавать в них проявление тех или иных демографических и социальных процессов или закономерностей;

Выпускник получит возможность научиться:

- *выдвигать и обосновывать на основе статистических данных гипотезы об изменении численности населения России, его половозрастной структуры, развитии человеческого капитала;*

- *оценивать ситуацию на рынке труда и ее динамику;*

- *объяснять различия в обеспеченности трудовыми ресурсами отдельных регионов России*

ХОЗЯЙСТВО РОССИИ (24 ч)

ОБЩАЯ ХАРАКТЕРИСТИКА ХОЗЯЙСТВА (3 ч).

Экономическая и социальная география в жизни современного общества. Понятие хозяйства. Отраслевая структура хозяйства. Сферы хозяйства. Этапы развития хозяйства. Этапы развития экономики России. Географическое районирование.

ГЛАВНЫЕ ОТРАСЛИ И МЕЖОТРАСЛЕВЫЕ КОМПЛЕКСЫ (21 ч).

Сельское хозяйство. Отраслевой состав сельского хозяйства. Растениеводство. Животноводство. Отраслевой состав животноводства. География животноводства. Агропромышленный комплекс. Состав АПК. Пищевая и легкая промышленность.

Лесной комплекс. Состав комплекса. Основные места лесозаготовок. Целлюлозно-бумажная промышленность.

Топливо-энергетический комплекс. Топливо-энергетический комплекс. Угольная промышленность. Нефтяная и газовая промышленность. Электроэнергетика. Типы электростанций. Особенности размещения электростанция. Единая энергосистема страны. Перспективы развития.

Металлургический комплекс. Черная и цветная металлургия. Особенности размещения. Проблемы и перспективы развития отрасли.

Машиностроительный комплекс. Специализация. Кооперирование. Связи с другими отраслями. Особенности размещения. ВПК. Отраслевые особенности военно-промышленного комплекса.

Химическая промышленность. Состав отрасли. Особенности размещения. Перспективы развития.

Транспорт. Виды транспорта. Значение для хозяйства. Транспортная сеть. Проблемы транспортного комплекса.

Информационная инфраструктура. Информация и общество в современном мире. Типы телекоммуникационных сетей.

Сфера обслуживания. Рекреационное хозяйство.



Территориальное (географическое) разделение труда.

Хозяйство своей местности.

Особенности ЭГП, природно-ресурсный потенциал, население и характеристика хозяйства своего региона. Особенности территориальной структуры хозяйства, специализация района. География важнейших отраслей хозяйства своей местности.

Практические работы:

Работа с картографическими источниками: нанесение субъектов, экономических районов и федеральных округов РФ.

Работа с разными источниками информации: чтение и анализ диаграмм, графиков, схем, карт и статистических материалов для определения особенностей хозяйства России.

Планируемые предметные результаты освоения обучающимися ООП ООО по географии:

Выпускник научится:

- различать (распознавать) показатели, характеризующие отраслевую; функциональную и территориальную структуру хозяйства России;
- использовать знания о факторах размещения хозяйства и особенностях размещения отраслей экономики России для объяснения особенностей отраслевой, функциональной и территориальной структуры хозяйства России на основе анализа факторов, влияющих на размещение отраслей и отдельных предприятий по территории страны;
- приводить примеры современных видов связи, применять современные виды связи для решения учебных и практических задач по географии.

**РАЙОНЫ РОССИИ. ГЕОГРАФИЧЕСКОЕ РАЙОНИРОВАНИЕ (28 ч)
ГЕОГРАФИЧЕСКОЕ РАЙОНИРОВАНИЕ (1 ч)**

Районирование - важнейший метод географии. Виды районирования. Географическое (территориальное) разделение труда. Специализация территорий на производстве продукции (услуг). Отрасли специализации районов. Западная и восточная части России. Экономические районы. Федеральные округа.

ЕВРОПЕЙСКАЯ ЧАСТЬ РОССИИ (1 ч).

Общая характеристика. Состав макрорегиона. Особенности географического положения. Природа и природные ресурсы. Население. Хозяйство. Место и роль в социально-экономическом развитии страны.

ЦЕНТРАЛЬНАЯ РОССИЯ (5 ч)

Центральная Россия: особенности формирования территории, ЭГП, природно-ресурсный потенциал, особенности населения, географический фактор в расселении, народные промыслы. Этапы развития хозяйства Центрального района. Хозяйство Центрального района. Специализация хозяйства. География важнейших отраслей хозяйства.



Города Центрального района. Древние города, промышленные и научные центры. Функциональное значение городов. Москва – столица Российской Федерации.

Центрально-Черноземный район: особенности ЭГП, природно-ресурсный потенциал, население и характеристика хозяйства. Особенности территориальной структуры хозяйства, специализация района. География важнейших отраслей хозяйства.

Волго-Вятский район: особенности ЭГП, природно-ресурсный потенциал, население и характеристика хозяйства. Особенности территориальной структуры хозяйства, специализация района. География важнейших отраслей хозяйства.

СЕВЕРО-ЗАПАДНЫЙ РАЙОН (2 ч)

Особенности ЭГП, природно-ресурсный потенциал, население, древние города района и характеристика хозяйства. Особенности территориальной структуры хозяйства, специализация района. География важнейших отраслей хозяйства.

Калининградская область: особенности ЭГП, природно-ресурсный потенциал, население и характеристика хозяйства. Рекреационное хозяйство района. Особенности территориальной структуры хозяйства, специализация. География важнейших отраслей хозяйства.

Моря Атлантического океана, омывающие Россию: транспортное значение, ресурсы.

ЕВРОПЕЙСКИЙ СЕВЕР (3 ч)

История освоения, особенности ЭГП, природно-ресурсный потенциал, население и характеристика хозяйства. Особенности территориальной структуры хозяйства, специализация района. География важнейших отраслей хозяйства.

ПОВОЛЖЬЕ (3 ч) особенности ЭГП, природно-ресурсный потенциал, население и характеристика хозяйства. Особенности территориальной структуры хозяйства, специализация района. География важнейших отраслей хозяйства.

КРЫМ (1 ч) Особенности ЭГП, природно-ресурсный потенциал, население и характеристика хозяйства. Рекреационное хозяйство. Особенности территориальной структуры хозяйства, специализация. География важнейших отраслей хозяйства.

СЕВЕРНЫЙ КАВКАЗ (2 ч) Особенности ЭГП, природно-ресурсный потенциал, население и характеристика хозяйства. Рекреационное хозяйство. Особенности территориальной структуры хозяйства, специализация. География важнейших отраслей хозяйства.

Южные моря России: транспортное значение, ресурсы.

УРАЛЬСКИЙ РАЙОН (3 ч) Особенности ЭГП, природно-ресурсный потенциал, этапы освоения, население и характеристика хозяйства. Особенности территориальной структуры хозяйства, специализация района. География важнейших отраслей хозяйства.



АЗИАТСКАЯ ЧАСТЬ РОССИИ (7ч)

ОБЩАЯ ХАРАКТЕРИСТИКА (1 ч). Состав макрорегиона. Особенности географического положения. Природа и природные ресурсы. Население. Хозяйство. Место и роль в социально-экономическом развитии страны.

Этапы, проблемы и перспективы развития экономики. Историко-географические этапы формирования региона. Формирование сети городов. Рост населения. Урало-Кузнецкий комбинат. Транспортные проблемы развития региона. Сокращение численности населения. Снижение доли обрабатывающих производств. Основные перспективы развития.

ЗАПАДНАЯ СИБИРЬ (2 ч) Особенности ЭГП, природно-ресурсный потенциал, этапы и проблемы освоения, население и характеристика хозяйства. Особенности территориальной структуры хозяйства, специализация района. География важнейших отраслей хозяйства.

Моря Северного Ледовитого океана: транспортное значение, ресурсы.

ВОСТОЧНАЯ СИБИРЬ (2 ч) Особенности ЭГП, природно-ресурсный потенциал, этапы и проблемы освоения, население и характеристика хозяйства. Особенности территориальной структуры хозяйства, специализация района. География важнейших отраслей хозяйства.

Моря Тихого океана: транспортное значение, ресурсы.

ДАЛЬНИЙ ВОСТОК (2 ч) Формирование территории, этапы и проблемы освоения, особенности ЭГП, природно-ресурсный потенциал, население и характеристика хозяйства. Особенности территориальной структуры хозяйства, специализация района. Роль территории Дальнего Востока в социально-экономическом развитии РФ. География важнейших отраслей хозяйства.

Практические работы:

Сравнение двух и более экономических районов России по заданным характеристикам.

Создание презентационных материалов об экономических районах России на основе различных источников информации.

Темы проектных работ

Составление карты «Строящиеся промышленные объекты России».

Исследование «Влияние промышленного (сельскохозяйственного) предприятия моего населённого пункта на окружающую среду и здоровье населения».

Составление карты «Рекреационное хозяйство моей местности».

Составление карты «Дорога, необходимая моему субъекту Федерации».

Создание фотовыставки «Портрет одного из районов России, отражающий особенности его природы, населения, хозяйства».

Создание презентации «Районы России глазами художников, писателей, кинематографистов».



Исследование «Российские товары в магазинах моего населенного пункта».

Составление карты «Межрайонный обмен продуктами».

Создание презентации «Повышение туристической привлекательности моего города».

Создание презентации «Российский город XXI века».

Составление карты «Народные промыслы России».

Планируемые предметные результаты освоения обучающимися ООП ООО по географии:

Выпускник научится:

- объяснять и сравнивать особенности природы, населения и хозяйства отдельных регионов России;

- сравнивать особенности природы, населения и хозяйства отдельных регионов России;

Выпускник получит возможность научиться:

- *выдвигать и обосновывать на основе анализа комплекса источников информации гипотезы об изменении отраслевой и территориальной структуры хозяйства страны;*

- *обосновывать возможные пути решения проблем развития хозяйства России.*

РОССИЯ В МИРЕ (3 ч).

Россия в современном мире (место России в мире по уровню экономического развития, участие в экономических и политических организациях). Россия в мировом хозяйстве (главные внешнеэкономические партнеры страны, структура и география экспорта и импорта товаров и услуг). Россия в мировой политике. Россия и страны СНГ.

Практические работы:

Составление картосхем и других графических материалов, отражающих экономические, политические и культурные взаимосвязи России с другими государствами.

ИТОГОВЫЙ КОНТРОЛЬ (1 ч)

Планируемые предметные результаты освоения обучающимися ООП ООО по географии:

Выпускник научится:

- сравнивать показатели воспроизводства населения, средней продолжительности жизни, качества населения России с мировыми показателями и показателями других стран;

- оценивать место и роль России в мировом хозяйстве.

- выбирать источники географической информации (картографические, статистические, текстовые, видео- и фотоизображения, компьютерные базы



данных), адекватные решаемым задачам;

- ориентироваться в источниках географической информации (картографические, статистические, текстовые, видео- и фотоизображения, компьютерные базы данных): находить и извлекать необходимую информацию; определять и сравнивать качественные и количественные показатели, характеризующие географические объекты, процессы и явления, их положение в пространстве по географическим картам разного содержания и другим источникам; выявлять недостающую, взаимодополняющую и/или противоречивую географическую информацию, представленную в одном или нескольких источниках;

- представлять в различных формах (в виде карты, таблицы, графика, географического описания) географическую информацию, необходимую для решения учебных и практико-ориентированных задач;

- использовать различные источники географической информации (картографические, статистические, текстовые, видео- и фотоизображения, компьютерные базы данных) для решения различных учебных и практико-ориентированных задач: выявление географических зависимостей и закономерностей на основе результатов наблюдений, на основе анализа, обобщения и интерпретации географической информации объяснение географических явлений и процессов (их свойств, условий протекания и географических различий); расчет количественных показателей, характеризующих географические объекты, явления и процессы; составление простейших географических прогнозов; принятие решений, основанных на сопоставлении, сравнении и/или оценке географической информации;

Выпускник получит возможность научиться:

- *моделировать географические объекты и явления;*

- *приводить примеры, показывающие роль географической науки в решении социально-экономических и геоэкологических проблем человечества; примеры практического использования географических знаний в различных областях деятельности;*

- *воспринимать и критически оценивать информацию географического содержания в научно-популярной литературе и средствах массовой информации;*

- *объяснять закономерности размещения населения и хозяйства отдельных территорий в связи с природными и социально-экономическими факторами;*

- *выбирать критерии для сравнения, сопоставления, места страны в мировой экономике;*

- *объяснять возможности России в решении современных глобальных проблем человечества;*

- *оценивать социально-экономическое положение и перспективы развития России.*



ТЕМАТИЧЕСКОЕ ПЛАНИРОВАНИЕ

Календарно-тематическое планирование 5 класс 1 ч в неделю, всего 34 часов

№пп	Основное содержание по темам	К-во часов	Дата провед.	Домашнее задание
	Что изучает география	5		
1	Мир, в котором мы живем. Мир живой и неживой природы. Явления природы. Человек на Земле.			
2	Науки о природе. Физика. Химия. География. Биология. Экология.			
3	География— наука о Земле. Физическая и социально-экономическая география.			
4	Современные географические методы исследования Земли			
5	Обобщение знаний по разделу «Что изучает география»			
	Развитие географических знаний о Земле	5		
6	Представления о мире в древности. География в эпоху Средневековья.			
7	Важнейшие географические открытия. Практическая работа № 1 « Важнейшие географические открытия древности и средневековья.»			
8	Эпоха Великих географических открытий			
9	Географические открытия 17-19вв. Географические исследования в 20 веке. Практическая работа № 2 «Важнейшие географические открытия 17-20 веков»			
10	Контроль знаний по разделу «Как люди открывали Землю»			
	Земля во Вселенной	9		
11	Как древние люди представляли себе Вселенную			
12	Изучение Вселенной: от Коперника до наших дней			
13	Соседи Солнца. Планеты земной группы. Меркурий. Венера. Земля. Марс.			
14	Планеты гиганты и маленький Плутон. Юпитер. Сатурн. Уран. Нептун.Плутон.			
15	Астероиды. Кометы. Метеоры. Метеориты			
16	Мир звезд. Солнце. Многообразие звезд. Созвездия.			
17	Земля – часть Солнечной системы. Земля и Луна. Влияние космоса на нашу планету и жизнь людей.			
18	Современные исследования космоса			
19	Контроль знаний по разделу «Земля во Вселенной»			
	Изображение земной поверхности	4		
20	Виды изображения земной поверхности: план			



	местности, глобус, географическая карта, аэрофото- и аэрокосмические снимки. Горизонт. Стороны горизонта.			
21	Ориентирование. Компас. Ориентирование по Солнцу. Ориентирование по звездам. Ориентирование по местным признакам. Практическая работа № 3 «Ориентирование на местности по компасу»			
22	План местности и географическая карта Практическая работа № 4 «Составление простейшего плана учебного кабинета»			
23	Обобщение знаний по разделу «Изображение поверхности Земли»			
	Природа Земли	10		
24	Как возникла Земля. Современные представления о возникновении Солнца и планет.			
25	Внутреннее строение Земли. Горные породы и минералы. Движение земной коры.			
26	Землетрясения и вулканы. В царстве беспокойной Земли и огнедышащих гор.			
27	Путешествие по материкам. Евразия. Африка. Северная Америка. Южная Америка. Австралия. Антарктида. Острова.			
28	Вода на Земле. Состав гидросферы. Мировой океан. Воды суши. Вода в атмосфере.			
29	Воздушная одежда Земли. Состав и значение атмосферы. Движение воздуха. Облака. Явления в атмосфере. Погода. Климат. Беспокойная атмосфера.			
30	Живая оболочка Земли. Понятие о биосфере. Жизнь на Земле.			
31	Почва— особое природное тело. Почва, её состав и свойства. Образование почвы. Значение почвы.			
32	Человек и природа. Воздействие человека на природу. Как сберечь природу?			
33	Обобщение знаний по разделу «Природа Земли»			
34	Итоговый контроль			



Календарно-тематическое планирование, география, 6 класс
1 час в неделю, всего 34 часа

№пп	Основное содержание по темам	К-во часов	Дата	Домашнее задание
	Введение	1		
1	Современная география. Земля – планета Солнечной системы. Осевое вращение Земли. Смена дня и ночи, сутки, календарный год.			
	Изображение земной поверхности	9		
	План местности	4		
2	Понятие о плане местности. Масштаб.			
3	Стороны горизонта. Азимут. Ориентирование на местности: определение сторон горизонта по компасу и местным признакам. Определение азимута. <i>Практ. раб №1 «Определение направлений и азимутов по плану местности»</i>			
4	Способы изображения рельефа на плане. Относительная высота. Абсолютная высота. Горизонтали. Профиль местности.			
5	Составление простейшего плана местности. <i>Практ. раб №2 «Составление плана местности методом маршрутной съемки»</i>			
	Географическая карта	5		
6	Форма и размеры Земли. Глобус – модель земного шара.			
7	Географическая карта – особый источник информации. Содержание и значение карт. Масштаб и условные знаки на карте.			
8	Градусная сеть: параллели и меридианы. <i>Практ. раб №3 «Определение направлений и расстояний по глобусу и карте»</i>			
9	Географические координаты: географическая долгота и географическая широта. <i>Практ. раб №4 «Определение координат географических объектов по карте»</i>			
10	Способы изображения рельефа на планах и картах. Определение географ. координат различных объектов, направлений, расстояний, абсолютных высот по карте. <i>Практ. раб №5 «Определение высот и глубин географич. объектов с использованием</i>			



	<i>шкалы высот и глубин »</i>			
	Природа Земли	22		
	Литосфера	5		
11	Литосфера – «каменная» оболочка Земли. Внутреннее строение Земли. Земная кора. Разнообразие горных пород и минералов на Земле. <i>Практ. раб №6 «Работа с коллекциями минералов, горных пород, полезных ископаемых».</i>			
12	Движения земной коры и их проявления на земной поверхности: землетрясения, вулканы, гейзеры.			
13	Рельеф Земли. Основные формы рельефа – равнины. Образование и изменение равнин с течением времени. Классификация равнин по абсолютной высоте. <i>Практ. раб №7 «Работа с картографическими источниками. Нанесение крупнейших равнин на контурную карту»</i>			
14	Основные формы рельефа – горы. Разнообразие гор по возрасту и строению. Классификация гор по абсолютной высоте. Рельеф дна Мирового океана.			
15	Контроль знаний по разделу: «Литосфера»			
	Гидросфера	6		
16	Строение гидросферы. Мировой океан и его части. Свойства вод Мирового океана – температура и соленость. Движение воды в океане – волны, течения.			
17	Воды суши. Реки: основные части речной системы, характер, питание и режим рек. <i>Практ. раб. №8 «Нанесение крупнейших рек мира на контурную карту»</i>			
18	Озера и их происхождение. Ледники. Горное и покровное оледенение. Многолетняя мерзлота. <i>Практ. раб №9 «Описание озера по плану»</i>			
19	Подземные воды. Болота. Каналы. Водохранилища. Человек и гидросфера.			
20	Контроль знаний по разделу: «Гидросфера»			
	Атмосфера	8		
21	Строение воздушной оболочки Земли.			



	Движения Земли и их следствия. <i>Практ. раб №10 «Определение зенитального положения Солнца в разные периоды года»</i>			
22	Температура воздуха. Нагревание воздуха. Суточный и годовой ход температур.			
23	Зависимость температуры от географической широты. Тепловые пояса. <i>Практ. раб № 11 «Определение средних температур, амплитуды и построение графиков»</i>			
24	Вода в атмосфере. Облака и атмосферные осадки.			
25	Атмосферное давление. Ветер. Постоянные и переменные ветра. <i>Практ. раб №12 «Построение розы ветров»</i>			
26	Циркуляция атмосферы. Влажность воздуха. Понятие погоды. <i>Практ. раб №13 «Ведение дневника погоды»</i>			
27	Понятие климата. Погода и климат. Климатообразующие факторы. Климаты Земли. Влияние климата на здоровье людей. Человек и атмосфера. <i>Практ. раб. № 14 «Решение задач на определение высоты местности по разности атмосферного давления, расчет температуры воздуха в зависимости от высоты местности.»</i>			
28	Обобщение знаний по разделу: «Атмосфера»			
	Биосфера. Географическая оболочка	4		
29	Биосфера – живая оболочка Земли. Особенности жизни в океане и на поверхности суши. Воздействие человека на природу. Охрана природы.			
30	Географическая оболочка как среда жизни. Понятие о географической оболочке. Взаимодействие оболочек Земли. Строение географической оболочки.			
31	Понятие о природном комплексе. Глобальные, региональные и локальные природные комплексы. Природные комплексы своей местности. <i>Практ. раб №15 «Изучение природных</i>			



	<i>комплексов своей местности»</i>			
32	Закономерности географической оболочки: географическая зональность и высотная поясность. Природные зоны Земли.			
	Человечество на Земле	1		
33	Численность населения Земли. Расовый состав.			
34	Итоговый контроль	1		

**Календарно-тематическое планирование, география, 7 класс
2 часа в неделю, всего 68 часов**

№ пп	Основное содержание по темам	К-во часов	Дата	Домашнее задание
	Введение			
1	Что изучают в курсе географии материков и океанов? Методы географических исследований и источники географической информации. Разнообразие современных карт.			
2	Освоение Земли человеком. Как люди открывали и изучали Землю. Основные этапы накопления знаний о Земле. <i>Практ. раб №1 «Описание и нанесение на контурную карту одного из изученных маршрутов»</i>			
	Главные особенности природы Земли	9		
	Литосфера и рельеф Земли	2		
3	История Земли как планеты. Литосферные плиты. Сейсмические пояса Земли. Строение земной коры. Типы земной коры.			
4	Формирование современного рельефа Земли. Размещение крупных форм рельефа на поверхности Земли. <i>Практ. раб №2 «Чтение карт, космических и аэрофотоснимков материков. Описание по карте рельефа одного из материков. Сравнение рельефа двух материков, выявление причин сходства и различий (по выбору)»</i>			
	Атмосфера и климаты Земли	2		
5	Атмосфера и климаты Земли. Распределение температуры, осадков, поясов атмосферного давления на Земле, их отражение на климатических картах.			
6	Разнообразие климата на Земле. Климатообразующие факторы. Характеристика воздушных масс Земли, основных и переходных климатических поясов Земли. Влияние климатических условий на жизнь людей.			



	Мировой океан – главная часть гидросферы	2		
7	Мировой океан и его части. Этапы изучения Мирового океана. Важнейшие географические открытия и путешествия в 16-19вв. Водные массы. Океанические течения.			
8	Жизнь в океане. Взаимодействие океана с атмосферой и сушей. Распространение жизни в океане. Биологические богатства океана.			
	Географическая оболочка	3		
9	Свойства и особенности строения географической оболочки.			
10	Природные зоны Земли. Высотная поясность. <i>Практ. раб №3 «Анализ карт антропогенных ландшафтов; выявление материков с самыми большими ареалами таких ландшафтов»</i>			
11	Контроль знаний по разделу: «Географическая оболочка»			
	Человечество на Земле	3		
12	Численность населения Земли. Нации и народы планеты. Мировые и национальные религии.			
13	Хозяйственная деятельность людей. Городское и сельское население. Основные виды хозяйственной деятельности людей, их влияние на природные комплексы.			
14	Комплексные карты. Культурно-исторические регионы мира. Многообразии стран мира, их основные типы. <i>Практ. раб №4 «Сравнительное описание численности, плотности и динамики населения материков и крупнейших стран мира»</i>			
	Океаны и Материки	51		
	Океаны	2		
15	Тихий океан. Индийский океан. Характерные черты природы океанов, их отличительные особенности. <i>Практ. раб №5 «Описание основных компонентов природы океанов Земли»</i>			
16	Атлантический океан. Северный Ледовитый океан. Характерные черты природы океанов, их отличительные особенности. <i>Практ. раб №6 «Создание презентационных материалов об океанах на основе различных источников информации»</i>			
	Южные материки	1		
17	Особенности южных материков Земли. Особенности географического положения южных материков. Общие черты			



	рельефа. Общие особенности климата и внутренних вод, природных зон, почв.			
	Африка	10		
18	Географическое положение Африки и история исследования. Важнейшие географические открытия и путешествия в эпоху Средневековья, в 16-19вв.			
19	Рельеф и полезные ископаемые Африки. <i>Практ. раб №7 «Обозначение на контурной карте основных форм рельефа и полезных ископаемых Африки»</i>			
20	Климат и внутренние воды. Характеристика климата отдельных территорий Африки для жизни людей.			
21	Природные зоны Африки. Эндемики. Причины природного разнообразия материка. <i>Практ. раб №8 «Создание презентационных материалов о материке на основе различных источников информации»</i>			
22	Население Африки. Политическая карта.			
23	Особенности стран Северной Африки (регион высоких гор, сурового климата, пустынь и оазисов, родина древних цивилизаций, современный район добычи нефти и газа).			
24	Особенности стран Западной и Центральной Африки (регион саванн и непроходимых гилей, с развитой охотой. Эксплуатация местного населения на плантациях и при добыче полезных ископаемых).			
25	Особенности стран Восточной Африки (регион вулканов и разломов, национальных парков, центр происхождения культурных растений и древних государств).			
26	Особенности стран Южной Африки (регион гор и пустынь, с развитой мировой добычей алмазов и самой богатой страной континента (ЮАР). <i>Практ. раб №9 «Определение по картам основных видов деятельности населения стран Южной Африки»</i>			
27	Контроль знаний по разделу: «Африка»			
	Австралия и Океания	5		
28	Географическое положение, история исследования. Важнейшие географические открытия и путешествия в эпоху Средневековья, в 16-19вв.			
29	Особенности природы материка. Эндемики.			
30	Австралийский Союз (географический уникум – страна-			



	материк) <i>Практ. раб №10 «Сравнительная характеристика природы, населения и его хозяйственной деятельности двух регионов Австралии (по выбору)»</i>			
31	Океания (уникальное природное образование – крупнейшее в мире скопление островов; специфические особенности трех островных групп: Меланезия, Микронезия и Полинезия.)			
32	Обобщение знаний по разделу: «Австралия и Океания»			
	Южная Америка	7		
33	Географическое положение Южной Америки. <i>Практ. раб № 11 «Нанесение на контурную карту элементов, характеризующих физико-географическое положение Южной Америки»</i>			
34	Важнейшие географические открытия и путешествия в эпоху Средневековья, в 16-19 вв, в 20 веке.			
35	Важнейшие географические открытия и путешествия в эпоху Средневековья, в 16-19 вв, в 20 веке.			
36	Климат и внутренние воды Южной Америки.			
37	Природные зоны. Высотная поясность Анд.			
38	Население Южной Америки. Страны востока(Бразилия и Аргентина) и запада (Перу). Особенности населения, образа жизни и хозяйственной деятельности. <i>Практ. раб №12 «Составление описания географ. положения, природы, населения, размещения крупных городов Бразилии, Аргентины или Перу»</i>			
39	Контроль знаний по разделу «Южная Америка»			
	Антарктида	2		
40	Антарктида – уникальный материк на Земле.			
41	Открытие и исследование Антарктиды. Освоение Антарктиды человеком. Цели международных исследований материка в 20-21 веке. Современные исследования и разработки.			
	Северные материки	1		
42	Особенности северных материков Земли. Географическое положение, общие черты рельефа, климата и природных зон.			
	Северная Америка	7		
43	Географическое положение Северной Америки			
44	История открытия и исследования Северной Америки. Важнейшие географические открытия и путешествия в эпоху			



	Средневековья, в 16-19вв.			
45	Особенности рельефа и полезные ископаемые. <i>Практ. раб №13 «Выявление особенностей рельефа Северной Америки и объяснения их»</i>			
46	Климат, внутренние воды материка. <i>Практ. раб №14 «Составление характеристики речной сети Северной Америки»</i>			
47	Природные зоны материка, их меридиональное расположение. Эндемики. Изменение природы под влиянием деятельности человека.			
48	Особенности населения. Характеристика стран материка: Канады, США и Мексики. <i>Практ. раб №15 «Характеристика по картам основных видов природных ресурсов Канады, США и Мексики»</i>			
49	Контроль знаний по разделу: «Северная Америка»			
	Евразия	16		
50	Географическое положение Евразии			
51	Важнейшие географические открытия и путешествия в эпоху Средневековья, в 16-19вв, в 20 веке.			
52	Рельеф и полезные ископаемые Евразии			
53	Климатические особенности материка. Влияние климата на хозяйственную деятельность людей. <i>Практ. раб №16 «Определение типов климата Евразии по климатическим диаграммам»</i>			
54	Реки, озера, многолетняя мерзлота, современное оледенение материка			
55	Природные зоны Евразии. Эндемики. <i>Практ. раб №17 «Сравнительная характеристика размещения природных зон Евразии и Северной Америки по 40* с.ш.»</i>			
56	Зарубежная Европа. Страны Северной Европы (население, образ жизни и культура региона)			
57	Страны Средней Европы (население, образ жизни и культура региона)			
58	Страны Восточной Европы (население, образ жизни и культура региона) <i>Практ. раб № 18 «Определение по картам средней плотности населения регионов Евразии и объяснение причин их различий»</i>			
59	Страны Южной Европы (население, образ жизни и культура			



	региона)			
60	Зарубежная Азия. Страны Юго-Западной Азии (население, образ жизни и культура региона) <i>Практ. раб №19 «Комплексная характеристика одной из стран Евразии»</i>			
61	Страны Центральной Азии. (население, образ жизни и культура региона)			
62	Страны Восточной Азии. (население, образ жизни и культура региона)			
63	Страны Южной Азии. (население, образ жизни и культура региона) <i>Практ. раб № 20 «Сравнение особенностей природы и населения, материальной и духовной культуры регионов и отдельных стран Евразии; адаптации человека к разным природным условиям»</i>			
64	Страны Юго-Восточной Азии. (население, образ жизни и культура региона)			
65	Обобщение знаний по разделу: «Евразия»			
	Географическая оболочка – наш дом			
66	Закономерности географической оболочки: целостность, географическая зональность, ритмичность и их значение.			
67	Взаимодействие природы и общества. Влияние закономерностей географической оболочки на жизнь и деятельность людей. Степень воздействия человека на природу. Необходимость международного сотрудничества в охране и использовании природы. Развитие природоохранной деятельности на современном этапе.			
68	Итоговый контроль	1		

**Календарно-тематическое планирование, 8 класс
География России. Природа.
2 часа в неделю, всего 68 часов**

№ пп	Основное содержание по темам	К-во часов	Дата	Домашнее задание
1	Что изучает физическая география России Что изучает физическая география России. Зачем следует изучать географию своей страны? Знакомство с учебником, атласом.	1		
2	Территория России на карте мира Характеристика географического положения России. Водные пространства, омывающие территорию России.	6		



Государственные границы территории России.

Практическая работа №1 «Определение ГП и оценка его влияния на природу и жизнь людей в России. Работа с картографическими источниками: нанесение особенностей географического положения России. Оценивание динамики изменения границ России и их значения»

- 3 Россия на карте часовых поясов. Часовые зоны России. Местное, поясное время, его роль в хозяйстве и жизни людей.

Практическая работа №2 «Решение задач на определение разницы во времени различных территорий России»

- 4 История освоения и заселения территории России в XI – XVI вв. История освоения и заселения территории России в XVII – XVIII вв.

- 5 История освоения и заселения территории России в XIX – XXI вв.

Практическая работа №3 «Написание эссе о роли русских землепроходцев и исследователей в освоении и изучении территории России»

- 6 Административно-территориальное устройство Российской Федерации Федеральные округа и их столицы.

- 7 Субъекты Федерации: края, области, города федерального подчинения; национально-территориальные образования.

Общая характеристика природы России

18

Рельеф и полезные ископаемые России

4

- 8 Геологическое строение территории России. Геохронологическая таблица. Тектоническое строение территории России.

Практическая работа №4 «Выявление взаимосвязей тектонической структуры, формы рельефа, полезных ископаемых на территории России»

- 9 Основные формы рельефа России, взаимосвязь с тектоническими структурами. Факторы образования современного рельефа.

Практическая работа №5 «Работа с картографическими источниками: нанесение элементов рельефа России»

- 10 Закономерности размещения полезных ископаемых на территории России. Минеральные ресурсы России. Минерально-сырьевые базы России. Экологические проблемы, связанные с добычей полезных ископаемых.

Практическая работа №6 «Описание элементов рельефа России»

- 11 Изображение рельефа на картах разного масштаба. Построение профиля рельефа.



- Практическая работа №7 «Построение профиля своей местности»*
- Климат России** 4
- 12 Характерные особенности климата России и климатообразующие факторы. Закономерности циркуляции воздушных масс на территории России (циклон, антициклон, атмосферный фронт).
- Практическая работа №8 «Определение закономерностей распределения солнечной радиации, радиационного баланса, выявление особенностей распределения средних температур января и июля на территории России»*
- 13 Закономерности распределения основных элементов климата на территории России. Суммарная солнечная радиация. Определение величин суммарной солнечной радиации на разных территориях России.
- 14 Климатические пояса и типы климата России. Человек и климат. Неблагоприятные и опасные климатические явления.
- Практическая работа №9 «Распределение количества осадков на территории России, работа с климатограммами»*
- 15 Прогноз и прогнозирование. Значение прогнозирования погоды. Работа с климатическими и синоптическими картами, картодиаграммами. Определение зенитального положения Солнца.
- Практическая работа №10 «Составление прогноза погоды на основе различных источников информации. Описание характеристики климата своего региона»*
- Внутренние воды России** 3
- 16 Разнообразие внутренних вод России. Особенности российских рек. Разнообразие рек России. Режим рек.
- Практическая работа №11 «Работа с картографическими источниками: нанесение объектов гидрографии России»*
- 17 Озера. Классификация озёр.
- Практическая работа №12 «Описание объектов гидрографии России»*
- 18 Подземные воды, болота, многолетняя мерзлота, ледники, каналы и крупные водохранилища. Водные ресурсы в жизни человека.
- Почвы России** 3
- 19 Образование почв и их разнообразие на территории России.
- 20 Почвообразующие факторы и закономерности распространения почв.
- 21 Земельные и почвенные ресурсы России. Значение рационального использования и охраны почв.
- Растительный и животный мир России** 4
- 22 Разнообразие растительного и животного мира России. Охрана растительного и животного мира. Биологические



ресурсы России.

Практическая работа №13 «Описание основных компонентов природы России»

23 Заповедники и национальные парки России. Растительный и животный мир родного края.

Практическая работа №14 «Описание основных компонентов природы России - заповедников»

24 Природно-ресурсный потенциал России. Природные условия России. Природные ресурсы. Особенности размещения природных ресурсов

25 Контрольная работа по теме: «Растительный и животный мир России»

Природно – территориальные комплексы России

36

Природное районирование

6

26 Природно-территориальные комплексы (ПТК): природные, природно-антропогенные и антропогенные.

27 Природное районирование территории России. Природные зоны России.

28 Зона арктических пустынь, тундры и лесотундры.

29 Разнообразие лесов России: тайга, смешанные и широколиственные леса.

30 Лесостепи, степи и полупустыни.

31 Высотная поясность России.

Крупные природные комплексы России

30

32 Русская равнина (одна из крупнейших по площади равнин мира, древняя равнина; разнообразие рельефа; благоприятный климат; разнообразие внутренних вод и ландшафтов).

33 Север Русской равнины (пологая равнина, богатая полезными ископаемыми; влияние теплого течения на жизнь портовых городов; полярные ночь и день; особенности расселения населения, переувлажненность, плодородие почв на заливных лугах, транспортные пути, рыбные ресурсы).

34 Центр Русской равнины - всхолмленная равнина с возвышенностями; центр Русского государства, особенности ГП: на водоразделе между бассейнами Черного, Балтийского, Белого и Каспийского морей.

35 Юг Русской равнины (равнина с оврагами и балками, на формирование которых повлияли природные факторы (всхолмленность рельефа, легкоразмываемые грунты) и социально-экономические (чрезмерная вырубка лесов, распашка лугов).

36 Богатство почвенными (черноземы) и минеральными (железные руды) ресурсами и их влияние на природу, и жизнь людей).

Практическая работа № 15 «Оценка природных условий и ресурсов Русской равнины. Прогнозирование изменений



- природы в результате хозяйственной деятельности»*
- 37 Южные моря России: история освоения, особенности природы морей, ресурсы, значение.
- 38 Крым - географическое положение, история освоения полуострова, особенности природы (равнинная, предгорная и горная части); особенности климата; природные отличия территории полуострова; уникальность природы.
- 39 Кавказ - предгорная и горная части; молодые горы с самой высокой точкой страны; особенности климата в западных и восточных частях.
- 40 Высотная поясность Кавказа: природные отличия территории; уникальность природы Черноморского побережья.

Практическая работа № 16 «Характеристика взаимодействия природы и общества на примере Кавказа»

- 41 Урал. Особенности географического положения - район древнего горообразования; богатство полезными ископаемыми, суровость климата на севере и влияние континентальности на юге.
- 42 Высотная поясность Урала и широтная зональность. Изменение природных особенностей с запада на восток, с севера на юг.
- 43 **Контрольная работа** по теме: «Особенности природы европейской части России»
- 44 Моря Северного Ледовитого океана: история освоения, особенности природы морей, ресурсы, значение. Северный морской путь.
- 45 Западная Сибирь - крупнейшая равнина мира: преобладающая высота рельефа, зависимость размещения внутренних вод от рельефа и от зонального соотношения тепла и влаги.
- 46 Природные зоны Западной Сибири – размещение, влияние рельефа, наибольшая по площади природная зона, сравнение состава природных зон с Русской равниной.
- 47 Западная Сибирь: природные ресурсы, проблемы рационального использования и экологические проблемы.
- 48 Средняя Сибирь. Сложность и многообразие геологического строения, развитие физико-географических процессов (речные долины с хорошо выраженными террасами и многочисленные мелкие долины)
- 49 Средняя Сибирь - климат резко континентальный, многолетняя мерзлота, характер полезных ископаемых и формирование природных комплексов.
- 50 Северо – Восточная Сибирь. Разнообразие и контрастность рельефа (котловинность, горные хребты, переходящие в северные низменности).
- 51 Северо – Восточная Сибирь. Суровость климата, многолетняя мерзлота; реки и озера; влияние климата на природу.
- 52 Горы Южной Сибири. Географическое положение, контрастный горный рельеф, континентальный климат и их влияние на особенности формирования природы района.



53 Алтай, Саяны, Прибайкалье, Забайкалье - особенности положения, геологическое строение и история развития, климат и внутренние воды, характерные типы почв, особенности природы.

54 Байкал - уникальное творение природы. Особенности природы. Образование котловины. Байкал – как объект Всемирного природного наследия (уникальность, современные экологические проблемы и пути решения).

Практическая работа № 17 «Создание презентационных материалов о природе России на основе различных источников информации»

55 Дальний Восток. Положение на Тихоокеанском побережье, сочетание горных хребтов и межгорных равнин; преобладание муссонного климата на юге и муссонообразного и морского на севере.

56 Дальний Восток. Распространение равнинных, лесных и тундровых, горно-лесных и гольцовых ландшафтов.

57 Чукотка, Приамурье, Приморье - географическое положение, история исследования, особенности природы.

Практическая работа № 18 «Сравнение особенностей природы отдельных регионов страны».

58 Камчатка, Сахалин, Курильские острова (географическое положение, история исследования, особенности природы).

59 География своей местности.

Географическое положение и рельеф. История освоения.

Климатические особенности своего региона проживания.

60 География своей местности. Реки и озера, каналы и водохранилища. Природные зоны. Характеристика основных природных комплексов своей местности.

Практическая работа № 19 «Описание основных компонентов природы своей местности»

61 География своей местности. Природные ресурсы. Экологические проблемы и пути их решения.

Практическая работа № 20 «Создание презентационных материалов о природе своей местности на основе различных источников информации»

Человек и природа

6

62 Влияние природных условий на жизнь и здоровье человека. Благоприятные условия для жизни и деятельности людей. Освоение территорий с экстремальными условиями. Стихийные природные явления и их причины. География стихийных явлений. Меры борьбы со стихийными природными явлениями.

63 Воздействие человека на природу. Общественные потребности, удовлетворяемые за счет природы. Влияние



деятельности человека на природные комплексы.
Антропогенные ландшафты.

64 Рациональное природопользование. Охрана природы.
Значение географического прогноза.

Практическая работа № 21 «Определение видов особо охраняемых природных территорий России и их особенностей»

65 Россия на экологической карте. Источники экологической опасности. Контроль за состоянием природной среды.

66 Экология и здоровье человека. Уровень здоровья людей.
Ландшафты как фактор здоровья.

67 География для природы и общества. История взаимоотношений между человеком и географической средой.
Научно-техническая революция: благо или причины экологического кризиса.

68 **Итоговый контроль** **1**

Календарно-тематическое планирование, география, 9 класс
География России. Население и хозяйство.
2 часа в неделю, всего 68 часов

№ пп	Основное содержание по темам	К-во часов	Дата	Домашнее задание
	Место России в мире	3		
1	Географическое положение и границы России. Понятие , виды и уровни географического положения. Оценка северного географического положения России. Географическое положение как фактор развития хозяйства. Государственные границы России, их виды, значение. Государственная территория России. Морские и сухопутные границы, воздушное пространство и пространство недр, континентальный шельф и экономическая зона Российской Федерации. Особенности границ России. Страны - соседи России. <i>Практическая работа №1 «Сравнение географического положения России с другими странами»</i>			
2	Экономико- и транспортно-географическое, геополитическое и эколого-географическое положение России. Особенности экономико-географического положения России, роль соседей 1-го порядка. Различия транспортно-географического положения отдельных частей страны. Роль Центральной и			



	Западной Европы в формировании геоэкологического положения России. Сложность геополитического и геоэкономического положения страны.			
3	Государственная территория России. Понятие о государственной территории страны, ее составляющие. Параметры оценки государственной территории. Российская зона Севера. Оценка запасов природных ресурсов на территории России.			
	Население России	9		
4	Численность населения и ее изменение в разные исторические периоды. <i>Практическая работа №2</i> <i>«Работа с разными источниками информации: чтение и анализ диаграмм, графиков, схем, карт и статистических материалов для определения особенностей географии населения России»</i>			
5	Воспроизводство населения. Показатели рождаемости, смертности, естественного и миграционного прироста/убыли. <i>Практическая работа №3</i> <i>«Определение, вычисление и сравнение показателей естественного прироста населения в разных частях России»</i>			
6	Характеристика половозрастной структуры населения России. <i>Практическая работа №4</i> <i>«Чтение и анализ половозрастных пирамид»</i>			
7	Миграции населения в России. Особенности географии рынка труда России. <i>Практическая работа №5</i> <i>«Определение видов и направлений внутренних и внешних миграций, объяснение причин, составление схемы. Определение величины миграционного прироста населения в разных частях России. Объяснение различий в обеспеченности трудовыми ресурсами отдельных регионов России»</i>			
8	Этнический состав населения России. Разнообразие этнического состава населения России. Религии народов России. <i>Практическая работа №6</i> <i>«Определение особенностей размещения крупных народов России»</i>			
9	Географические особенности размещения населения России			



10	Городское и сельское население. Расселение и урбанизация. <i>Практическая работа №7</i> <i>«Оценивание уровня урбанизации отдельных регионов России»</i>			
11	Типы населённых пунктов. Города России их классификация.			
12	География своей местности. Особенности населения своего региона.			
	Хозяйство России	24		
	Общая характеристика хозяйства	3		
13	Экономическая и социальная география в жизни современного общества. Понятие хозяйства. Отраслевая структура хозяйства.			
14	Сферы хозяйства. Этапы развития хозяйства. Этапы развития экономики России.			
15	Географическое районирование России. <i>Практическая работа №8</i> <i>«Работа с картографическими источниками: нанесение субъектов, экономических районов и федеральных округов РФ»</i>			
	Главные отрасли и межотраслевые комплексы	21		
16	Сельское хозяйство. Отраслевой состав сельского хозяйства. Растениеводство.			
17	Животноводство. Отраслевой состав животноводства. География животноводства.			
18	Агропромышленный комплекс. Состав АПК.			
19	Пищевая и легкая промышленность России.			
20	Лесной комплекс. Состав комплекса. Основные места лесозаготовок.			
21	Целлюлозно-бумажная промышленность.			
22	Топливо-энергетический комплекс. Угольная промышленность.			
23	Нефтяная и газовая промышленность. <i>Практическая работа №9</i> <i>«Работа с разными источниками информации: чтение и анализ диаграмм, графиков, схем, карт и статистических материалов для определения особенностей хозяйства России»</i>			



24	Электроэнергетика. Типы электростанций.			
25	Особенности размещения электростанция. Единая энергосистема страны. Перспективы развития.			
26	Контрольная работа по теме: «Топливо-энергетический комплекс России»			
27	Металлургический комплекс. Черная металлургия. Особенности размещения. Проблемы и перспективы развития отрасли. <i>Практическая работа №10</i> <i>«Работа с разными источниками информации: чтение и анализ диаграмм, графиков, схем, карт и статистических материалов для определения особенностей хозяйства России»</i>			
28	Цветная металлургия. Особенности размещения. Проблемы и перспективы развития отрасли.			
29	Машиностроительный комплекс. Специализация. Кооперирование. Связи с другими отраслями.			
30	Особенности размещения. ВПК. Отраслевые особенности военно-промышленного комплекса.			
31	Химическая промышленность. Состав отрасли. Особенности размещения. Перспективы развития. <i>Практическая работа №11</i> <i>«Работа с разными источниками информации: чтение и анализ диаграмм, графиков, схем, карт и статистических материалов для определения особенностей хозяйства России»</i>			
32	Транспорт. Виды транспорта. Значение для хозяйства. Транспортная сеть. Проблемы транспортного комплекса.			
33	Информационная инфраструктура. Информация и общество в современном мире. Типы телекоммуникационных сетей.			
34	Сфера обслуживания. Рекреационное хозяйство.			
35	Территориальное (географическое) разделение труда.			
36	Хозяйство своей местности. Особенности ЭГП, природно-ресурсный потенциал, население и характеристика хозяйства своего региона,			



	география важнейших отраслей хозяйства своей местности.			
	Районы России. Географическое районирование.	28		
37	Районирование - важнейший метод географии. Виды районирования. Географическое (территориальное) разделение труда. Специализация территорий на производстве продукции (услуг). Отрасли специализации районов. Западная и восточная части России. Экономические районы. Федеральные округа.			
38	Европейская часть России. Состав макрорегиона. Особенности географического положения. Природа и природные ресурсы. Население. Хозяйство. Место и роль в социально-экономическом развитии страны.			
	Центральная Россия	5		
39	Центральная Россия: особенности формирования территории, ЭГП, природно-ресурсный потенциал, особенности населения, географический фактор в расселении, народные промыслы.			
40	Этапы развития хозяйства Центрального района. Хозяйство Центрального района. Специализация хозяйства. География важнейших отраслей хозяйства.			
41	Города Центрального района. Древние города, промышленные и научные центры. Функциональное значение городов. Москва – столица Российской Федерации. <i>Практическая работа №12 «Создание презентационных материалов о Центральном экономическом районе России на основе различных источников информации»</i>			
42	Центрально-Черноземный район: особенности ЭГП, природно-ресурсный потенциал, население и характеристика хозяйства. Особенности территориальной структуры хозяйства, специализация района. География важнейших отраслей хозяйства.			
43	Волго-Вятский район: особенности ЭГП, природно-ресурсный потенциал, население и характеристика хозяйства. Особенности территориальной структуры хозяйства, специализация района. География важнейших отраслей хозяйства.			
	Северо-Западный район	2		
44	Особенности ЭГП, природно-ресурсный потенциал, население, характеристика хозяйства. Особенности территориальной структуры хозяйства, специализация района. География важнейших отраслей хозяйства.			



45	Калининградская область: особенности ЭГП, природно-ресурсный потенциал, население и характеристика хозяйства. Рекреационное хозяйство района. Особенности территориальной структуры хозяйства, специализация. География важнейших отраслей хозяйства. Моря Атлантического океана, омывающие Россию: транспортное значение, ресурсы.			
	Европейский Север	3		
46	История освоения, особенности ЭГП, природно-ресурсный потенциал, население и характеристика хозяйства. <i>Практическая работа №13</i> <i>«Создание презентационных материалов о Европейском Севере России на основе различных источников информации»</i>			
47	Особенности территориальной структуры хозяйства, специализация района. География важнейших отраслей хозяйства.			
48	Контрольная работа по теме: «Европейский Север»			
	Поволжье	3		
49	Особенности ЭГП, природно-ресурсный потенциал, население и характеристика хозяйства.			
50	Особенности территориальной структуры хозяйства, специализация района.			
51	География важнейших отраслей хозяйства. <i>Практическая работа №14</i> <i>«Создание презентационных материалов о Поволжье России на основе различных источников информации»</i>			
	Крым	1		
52	Особенности ЭГП, природно-ресурсный потенциал, население и характеристика хозяйства. Рекреационное хозяйство. Особенности территориальной структуры хозяйства, специализация. География важнейших отраслей хозяйства.			
	Северный Кавказ	2		
53	Особенности ЭГП, природно-ресурсный потенциал, население и характеристика хозяйства. Рекреационное хозяйство.			
54	Особенности территориальной структуры хозяйства, специализация. География важнейших отраслей хозяйства. Южные моря России: транспортное значение, ресурсы.			
	Уральский район	3		



55	Особенности ЭГП, природно-ресурсный потенциал, этапы освоения, население и характеристика хозяйства.			
56	Особенности территориальной структуры хозяйства, специализация района.			
57	География важнейших отраслей хозяйства. <i>Практическая работа №15 «Создание презентационных материалов о Уральском районе России на основе различных источников информации»</i>			
	Азиатская часть России	7		
	Общая характеристика	1		
58	Состав макрорегиона. Особенности географического положения. Природа и природные ресурсы. Население. Хозяйство. Место и роль в социально-экономическом развитии страны. Этапы, проблемы и перспективы развития экономики.			
	Западная Сибирь	2		
59	Особенности ЭГП, природно-ресурсный потенциал, этапы и проблемы освоения, население и характеристика хозяйства.			
60	Особенности территориальной структуры хозяйства, специализация района. География важнейших отраслей хозяйства. Моря Северного Ледовитого океана: транспортное значение, ресурсы.			
	Восточная Сибирь	2		
61	Особенности ЭГП, природно-ресурсный потенциал, этапы и проблемы освоения, население и характеристика хозяйства.			
62	Особенности территориальной структуры хозяйства, специализация района. География важнейших отраслей хозяйства. Моря Тихого океана: транспортное значение, ресурсы.			
	Дальний Восток	2		
63	Формирование территории, этапы и проблемы освоения, особенности ЭГП, природно-ресурсный потенциал, население и характеристика хозяйства.			
64	Особенности территориальной структуры хозяйства, специализация района. Роль территории Дальнего Востока в социально-экономическом развитии РФ. География важнейших отраслей хозяйства. <i>Практическая работа №16 «Создание презентационных материалов о Дальнем Востоке России на основе различных источников информации»</i>			
	Россия в мире	3		



65	Россия в современном мире (место России в мире по уровню экономического развития, участие в экономических и политических организациях).			
66	Россия в мировом хозяйстве (главные внешнеэкономические партнеры страны, структура и география экспорта и импорта товаров и услуг).			
67	Россия в мировой политике. Россия и страны СНГ. <i>Практическая работа №17</i> <i>«Составление картосхем и других графических материалов, отражающих экономические, политические и культурные взаимосвязи России с другими государствами»</i>			
68	Итоговый контроль	1		

**ОПИСАНИЕ УЧЕБНО-МЕТОДИЧЕСКОГО И МАТЕРИАЛЬНО-ТЕХНИЧЕСКОГО ОБЕСПЕЧЕНИЯ ОБРАЗОВАТЕЛЬНОЙ ДЕЯТЕЛЬНОСТИ
ПЕРЕЧЕНЬ
СРЕДСТВ ОБУЧЕНИЯ И ИСТОЧНИКОВ ИНФОРМАЦИИ,
ИСПОЛЬЗУЕМЫХ В ПРОЦЕССЕ ОБУЧЕНИЯ ГЕОГРАФИИ
(5 класс)**

СРЕДСТВА ОБУЧЕНИЯ

Печатные пособия:

Таблицы

Ориентирование на местности

Календарь наблюдений за погодой

План и карта

Портреты

Набор «Путешественники»

Набор «Ученые-географы»

Карты мира

Великие географические открытия

Физическая полушарий

Карты России

Физическая

Рельефные физические карты

Полушария

Россия

Набор учебных топографических карт (учебныетопокарты масштабов 1:10 000, 1:25 000, 1:50 000, 1:100000)

Цифровые образовательные ресурсы

Библиотека электронных наглядных пособий

Школьная геоинформационная система

Цифровые карты и космические снимки



Экранно-звуковые пособия
Видеофильмы и видеофрагменты
Видеофильм об известных путешественниках
Великие Географические открытия
Современные географические исследования
Земля и Солнечная система
Транспаранты
Абсолютная и относительная высота
Горизонтали
Градусная сеть, определение широты и долготы
Пояса освещенности, климатические пояса и воздушные массы
Земля во Вселенной
План и карта

Учебно-практическое и учебно-лабораторное оборудование

Приборы, инструменты для проведения демонстраций и практических занятий (в т.ч. на местности)

Теллурий
Компас ученический
Теодолит (В комплекте нивелирные рейки, тренога, буссоль)
Линейка визирная
Мензула с планшетом
Нивелир школьный
Угломер школьный
Штатив для мензул, комплектов топографических приборов
Рулетка
Молоток геологический
Набор условных знаков для учебных топографических карт
Магнитная доска для статичных пособий
Модели
Модель Солнечной системы
Глобус Земли физический (масштаб 1:30 000 000)
Глобус Земли политический (масштаб 1:30 000 000)
Глобус Земли физический лабораторный (масштаб 1:50 000 000) (для раздачи учащимся)
Натуральные объекты

УЧЕБНИКИ И УМК

И. И. Барина, А. А. Плешаков, Н. И. Сонин География. Начальный курс. 5 класс. Учебник

И. И. Барина, Т. А. Карташева География. Начальный курс. 5 класс. Методическое пособие

И. И. Барина, М. С. Соловьев География. 5 класс. Диагностические работы



Н. И. Сонин, С. В. Курчина География. Начальный курс. 5 класс. Рабочая тетрадь

Электронное приложение.

ИНТЕРНЕТ-РЕСУРСЫ

Географические сайты:

<http://nationalgeographic.ru> Журнал National Geographic Россия.

<http://vokrugsveta.ru/encyclopedia/> Географическая энциклопедия.

<http://geo-sfera.com/> Электронный журнал ГеоСфера

<http://www.rgo.ru> - Географический портал «Планета Земля»

http://mega.km.ru/bes_98/content.asp?rubr=68 - География в Большом энциклопедическом словаре на сервере «Кирилл и Мефодий»

<http://space.jpl.nasa.gov> - сайт Национального управления США по аэронавтике и исследованию космического пространства (НАСА) (космические снимки)

www.geoeye.com. — сайт «Земной глаз». Снимки Земли, сделанные с космического спутника.

<http://fourmilab.ch/cgi-bin/uncgi/Earth> - Земля – взгляд из космоса

<http://www.ihr.sas.ac.uk/maps/webimages.html> - Map History. HistoryofCartography (Географические открытия. Первые карты мира. Аннотированные и структурированные ссылки на картографические Web-ресурсы).

<http://adventure.hut.ru/general/> - Мир путешествий и приключений. Планета Земля

<http://maps.google.com> - масштабируемый космический снимок Земли с портала «Гугл».

<http://www.worldtimezone.com> - Карта часовых поясов в различных странах мира. Справочник.

www.shatters.net/celestia - модель космического пространства «Селестия» (Celestia)

ПЕРЕЧЕНЬ

СРЕДСТВ ОБУЧЕНИЯ И ИСТОЧНИКОВ ИНФОРМАЦИИ, ИСПОЛЬЗУЕМЫХ В ПРОЦЕССЕ ОБУЧЕНИЯ ГЕОГРАФИИ (6 класс)

СРЕДСТВА ОБУЧЕНИЯ

Печатные пособия:

Таблицы

Способы добычи полезных ископаемых

Воды суши

Животный мир материков

Календарь наблюдений за погодой

План и карта

Полезные ископаемые и их использование



Растительный мир материков
Рельеф и геологическое строение Земли
Таблицы по охране природы

Карты мира

Зоогеографическая
Карта океанов
Климатические пояса и области
Народов мира
Плотности населения мира
Почвенная
Природные зоны
Растительности
Физическая полушарий

Карты России

Физическая
Рельефные физические карты
Полушария
Россия

Цифровые образовательные ресурсы

Библиотека электронных наглядных пособий
Школьная геоинформационная система
Цифровые карты и космические снимки

Экранно-звуковые пособия

Видеофильмы и видеофрагменты
Арктические пустыни, тундра, тайга, смешанные и широколиственные леса, степи, высотная поясность
Памятники природы
Вулканы и гейзеры
Географическая оболочка
Опасные природные явления
Горы и горообразование
Загадки Мирового океана
Общие физико-географические закономерности
Ступени в подземное царство
Слайды (диапозитивы)
Ландшафты Земли
Природные явления
Минералы и горные породы
Транспаранты
Горы и равнины
Градусная сеть, определение широты и долготы
Образование вулканов
Образование осадков
Образование подземных вод
Понятие о природном комплексе



Пороги и водопады
Почва и ее образование
Пояса освещенности, климатические пояса и воздушные массы
Речная система и речной бассейн
Литосфера
Гидросфера
Атмосфера
Биосфера

Учебно-практическое и учебно-лабораторное оборудование

Приборы, инструменты для проведения демонстраций и практических занятий (в т.ч. на местности)

Теллурий

Школьная метеостанция (срочный термометр учебный, гигрометр волосной учебный, аспирационный психрометр, барометр-анероид учебный, осадкомер, флюгер, чашечный анемометр, будка метеорологическая)

Молоток геологический

Магнитная доска для статичных пособий

Модели

Строение складок в земной коре и эволюция рельефа

Модель вулкана

Натуральные объекты

Коллекции

Коллекция горных пород и минералов

Коллекция полезных ископаемых различных типов

Шкала твердости Мооса

Набор раздаточных образцов к коллекции горных пород и минералов

УЧЕБНИКИ И УМК

1. Т. П. Герасимова, Н. П. Неклюкова География. Начальный курс. 6 класс.
Учебник

2. Электронное приложение

3. Т. П. Громова География. Начальный курс. 6 класс. Методическое пособие к учебнику Т. П. Герасимовой, Н. П. Неклюковой

4. В. Курчина, О. А. Панасенкова География. 6 класс. Диагностические работы

5. Т. А. Карташева, С. В. Курчина География. Начальный курс. 6 класс.
Рабочая тетрадь

ИНТЕРНЕТ-РЕСУРСЫ

<http://www.fmm.ru> Минералогический музей им. А. Е. Ферсмана

<http://www.mchs.gov.ru> МЧС России.

<http://www.ocean.ru> Институт Океанологии РАН им. П.П.Ширшова.

<http://www.pogoda.ru> Прогноз погоды.



<http://www.sgm.ru/rus/science/index.html> Музей истории Земли им. В.И. Вернадского, Москва.

<http://www.1000mest.ru> Все достопримечательности мира - туристический портал.

http://www.rubricon.com/nir_1.asp Энциклопедия «Народы и религии мира»

<http://nationalgeographic.ru> Журнал National Geographic Россия.

<http://vokrugsveta.ru/encyclopedia/> Географическая энциклопедия.

<http://geo-sfera.com/> Электронный журнал ГеоСфера

<http://www.rgo.ru> - Географический портал «Планета Земля»

http://mega.km.ru/bes_98/content.asp?rubr=68 - География в Большом энциклопедическом словаре на сервере «Кирилл и Мефодий»

<http://space.jpl.nasa.gov> - сайт Национального управления США по аэронавтике и исследованию космического пространства (НАСА) (космические снимки)

www.geoeye.com. — сайт «Земной глаз». Снимки Земли, сделанные с космического спутника.

<http://fourmilab.ch/cgi-bin/uncgi/Earth> - Земля – взгляд из космоса

<http://maps.google.com> - масштабируемый космический снимок Земли с портала «Гугл».

<http://zapovednik.cwx.ru/> Все заповедники России мира

ПЕРЕЧЕНЬ СРЕДСТВ ОБУЧЕНИЯ И ИСТОЧНИКОВ ИНФОРМАЦИИ, ИСПОЛЬЗУЕМЫХ В ПРОЦЕССЕ ОБУЧЕНИЯ ГЕОГРАФИИ (7 класс)

ПЕРЕЧЕНЬ СРЕДСТВ ОБУЧЕНИЯ

Печатные пособия

Таблицы

Воды суши

Животный мир материков

Основные зональные типы почв земного шара

Растительный мир материков

Рельеф и геологическое строение Земли

Таблицы по охране природы

Типы климатов земного шара

Портреты

Набор «Путешественники»

Набор «Ученые-географы»

Карты мира

Важнейшие культурные растения

Великие географические открытия

Зоогеографическая

Карта океанов

Климатическая



Климатические пояса и области
Народы
Политическая
Почвенная
Природные зоны
Растительности
Религии
Строение земной коры и полезные ископаемые
Физическая
Физическая полушарий
Карты материков, их частей и океанов
Австралия и Новая Зеландия (социально-экономическая)
Австралия и Океания (физическая карта)
Австралия и Океания (хозяйственная деятельность населения)
Антарктида (комплексная карта)
Арктика (комплексная карта)
Атлантический океан (комплексная карта)
Африка (политическая карта)
Африка (социально-экономическая)
Африка (физическая карта)
Африка (хозяйственная деятельность населения)
Евразия (политическая карта)
Евразия (физическая карта)
Евразия (хозяйственная деятельность населения)
Европа (политическая карта)
Европа (физическая карта)
Европа (хозяйственная деятельность населения)
Зарубежная Европа (социально-экономическая)
Индийский океан (комплексная карта)
Северная Америка (политическая карта)
Северная Америка (социально-экономическая)
Северная Америка (физическая карта)
Северная Америка (хозяйственная деятельность населения)
Тихий океан (комплексная карта)
Центральная и Восточная Азия (социально-экономическая)
Юго-Восточная Азия (социально-экономическая)
Юго-Западная Азия (социально-экономическая)
Южная Азия (социально-экономическая)
Южная Америка (политическая карта)
Южная Америка (социально-экономическая)
Южная Америка (физическая карта)
Южная Америка (хозяйственная деятельность населения)
Цифровые образовательные ресурсы



Задачник (цифровая база данных для создания тематических и итоговых разноуровневых тренировочных и проверочных материалов для организации фронтальной и индивидуальной работы).

Коллекция цифровых образовательных ресурсов по курсу географии.

Цифровые компоненты учебно-методического комплекса по основным разделам курса географии в том числе задачник

Общепользовательские цифровые инструменты учебной деятельности

Специализированные цифровые инструменты учебной деятельности

Экранно-звуковые пособия (могут быть в цифровом виде)

Видеофильмы и видеофрагменты

Арктические пустыни, тундра, тайга, смешанные и широколиственные леса, степи, высотная поясность

Видеофильм о миграциях древнего человека из Азии в Америку

Памятники природы

Крупнейшие города мира

Видеофильм об известных путешественниках

Наша живая планета

Уроки из космоса. Ожившая карта

Крупнейшие реки мира

Высотная поясность

Географическая оболочка

Опасные природные явления

Корея

Ландшафты Австралии

Ландшафты Азии

Ландшафты Африки

Ландшафты Северной Америки

Ландшафты Южной Америки

Страны и народы Азии

Страны и народы Африки

Страны и народы Северной Америки

Страны и народы Южной Америки

Общие физико-географические закономерности

Современная политическая карта мира

Заповедные территории мира

Ступени в подземное царство

Антарктида

Арктика

Великие Географические открытия

Современные географические исследования

Слайды (диапозитивы)

Ландшафты Земли

Население мира

Минералы и горные породы

Транспаранты



Высотная поясность
Национальные парки мира
Пояса освещенности, климатические пояса и воздушные массы
Население мира

УЧЕБНИК И УМК

1. В. А. Коринская, И. В. Душина, В. А. Щенев География. География материков и океанов. 7 класс. Учебник
2. Электронное приложение
3. В. А. Коринская, И. В. Душина, В. А. Щенев Название: География. 7 класс. Методическое пособие
4. И. В. Душина География. 7 класс. Рабочая тетрадь

ИНТЕРНЕТ-РЕСУРСЫ: ГЕОГРАФИЯ 7 класс

Единая Коллекция цифровых образовательных ресурсов
Инновационные учебные материалы
«География 6-10 классы» Библиотека электронных наглядных пособий, 7 класс

«Картографическая лаборатория»

Редактор "Точная карта"

Редактор карт

«Учебный электронный конструктор по географии»

Заготовки для справочников детей

"Ландшафты Земли"

"Руководящие формы Земли"

"Этапы развития природы"

«Школьная урбанистика»

Инструменты учебной деятельности

Конструктор интерактивных карт с проверяемыми заданиями

Программный комплекс "ОСЗ Хронолайнер"

Тест-тренинг комплекс «Память»

Предметный модуль «Страны мира»

Школьная геоинформационная система для работы с цифровыми картами и космическими снимками

Электронные издания

Журнал «Наука и жизнь»

Энциклопедия "Кругосвет"

Коллекции

Архитектура Италии

Дидактические материалы дистанционного зондирования Земли

Из фондов Государственной публичной исторической библиотеки

Древняя Финикия

Что знали об Индии древние греки

**Иллюстративно-хронологические материалы по
общеобразовательным предметам**



Великое оледенение
Геохронология - геологические эры и эпохи
Движение литосферных плит во времени
Освоение Арктики и Антарктики
Открытие и освоение Америки
Материки и океаны, народы и страны
Влияние природы на формирование духовной и материальной культуры человека и общества
География населения
Главные природно-хозяйственные регионы материков
Зависимость природы материков от географического положения
Открытие и исследования материков
Политическая карта
Цифровые векторные географические карты мира
Карта мира "Географические открытия и исследования"
Политическая карта мира
Цифровые контурные карты
Цифровые контурные карты мира
Цифровые контурные карты материков и их частей
Цифровые космические снимки зарубежных территорий
Мир в целом
Страны и регионы Европы
Снимок вулкана Везувий
Снимок территории города Таллина
Снимок территории Евразии
Страны и регионы Азии
Снимок территории Малайзии
Снимок территории города Алма-Аты
Снимок территории города Баку
Страны и регионы Америки
Снимок бассейна Амазонки
Снимок территории Кубы

Географические сайты:

<http://www.worlds.ru> Информационно-туристический портал. (Каталог стран мира — информация по разделам: история, география, население, столица, религия, культура).

<http://www.kulichki.com/travel> Виртуальные путешествия. Рассказы о достопримечательностях, истории и современном развитии стран, городов, регионов.

<http://www.fbit.ru/free/flags> Каталог государственных флагов.

[http://turist.ru/..](http://turist.ru/)

<http://pogoda.ru> // Погода.Ru - прогноз погоды. Главный погодный сайт.

<http://nationalgeographic.ru> Журнал National Geographic Россия.

<http://nature.com> regions – Природа регионов мира.



<http://krugosvet.ru> Онлайн Энциклопедия Кругосвет.
<http://ocean.ru> Сайт Института Океанологии РАН им. П.П.Ширшова.
<http://geo.ru> GEO Непознанный мир: Земля
<http://vokrugsveta.com/> Электронный журнал «Вокруг света».
<http://vokrugsveta.ru/encyclopedia/> Географическая энциклопедия.
<http://geo-sfera.com/> Электронный журнал ГеоСфера
<http://veter-s.ru/> Сайт путешественников.

**ПЕРЕЧЕНЬ
СРЕДСТВ ОБУЧЕНИЯ И ИСТОЧНИКОВ ИНФОРМАЦИИ,
ИСПОЛЬЗУЕМЫХ В ПРОЦЕССЕ ОБУЧЕНИЯ ГЕОГРАФИИ
ГЕОГРАФИЯ 8 кл.**

ПЕЧАТНЫЕ ПОСОБИЯ

Таблицы
Богатство морей России
Способы добычи полезных ископаемых
Климат России
Основные зональные типы почв России
Таблицы по охране природы
Набор «Путешественники»
Набор «Ученые-географы»
Карты:
Арктика (комплексная карта)
Карты России
Административная
Агроклиматические ресурсы
Водные ресурсы
Восточная Сибирь (физическая карта)
Геологическая
Дальний Восток (физическая карта)
Европейский Север России (физическая карта)
Европейский Юг России (Физическая карта)
Западная Сибирь (физическая карта)
Земельные ресурсы
Климатическая
Народы
Плотность населения
Поволжье (физическая карта)
Почвенная
Природные зоны и биологические ресурсы
Растительности
Северо-Запад России (физическая карта)
Тектоника и минеральные ресурсы
Урал (физическая карта)



Физическая
Центральная Россия (физическая карта)
Экологические проблемы
Восточная Сибирь
Дальний Восток
Кавказ
Полушария
Пояс гор Южной Сибири
Россия
Урал
Альбомы демонстрационного и раздаточного материала
Набор учебных топографических карт (учебные топокарты масштабов 1:10 000, 1:25 000, 1:50 000, 1:100000)

ЦИФРОВЫЕ ОБРАЗОВАТЕЛЬНЫЕ РЕСУРСЫ

Цифровые компоненты учебно-методического комплекса по основным разделам курса географии в том числе задачник

Коллекция цифровых образовательных ресурсов по курсу географии.

ЭКРАННО-ЗВУКОВЫЕ ПОСОБИЯ (МОГУТ БЫТЬ В ЦИФРОВОМ ВИДЕ)

Видеофильмы и видеофрагменты
Памятники природы
Видеофильм о русских ученых-географах
Видеофильм об известных путешественниках
Озеро Байкал
Уроки из космоса. Ожившая карта
Реки России
Воронежский заповедник
Восточная и Северо-Восточная Сибирь
Восточно-Европейская равнина
Выветривание
Высотная поясность
Опасные природные явления
Горы и горообразование
Камчатка
Заповедные территории России
Современная политическая карта мира
Уссурийская тайга
Арктика
Современные географические исследования
Слайды (диапозитивы)
География России
Минералы и горные породы
Понятие о природном комплексе
Почва и ее образование



Солнечная радиация и радиационный баланс
Модели
Глобус Земли политический (масштаб 1:30 000 000)
Строение складок в земной коре и эволюция рельефа

НАТУРАЛЬНЫЕ ОБЪЕКТЫ

Коллекции

Коллекция полезных ископаемых различных типов
Набор раздаточных образцов к коллекции горных пород и минералов
Гербарий растений природных зон России

УЧЕБНИКИ И УМК

1. И. И. Баринова География. 8 класс. Учебник
2. Электронное приложение
3. И.И. Баринова География. 8 класс. Рабочая тетрадь

ИНТЕРНЕТ-РЕСУРСЫ

Географические сайты:

<http://nationalgeographic.ru> Журнал National Geographic Россия.

<http://vokrugsveta.ru/encyclopedia/> Географическая энциклопедия.

<http://geo-sfera.com/> Электронный журнал ГеоСфера

http://mega.km.ru/bes_98/content.asp?rubr=68 - География в Большом энциклопедическом словаре на сервере «Кирилл и Мефодий»

<http://space.jpl.nasa.gov> - сайт Национального управления США по аэронавтике и исследованию космического пространства (НАСА) (космические снимки)

<http://fourmilab.ch/cgi-bin/uncgi/Earth> - Земля – взгляд из космоса

www.kosmosnimki.ru - сайт космических снимков территории России. (Спутниковые снимки — фотографически точные и обновляемые интерактивные карты с различными уровнями масштаба).

http://www.rubricon.com/geor_1.asp - Энциклопедический словарь «География России», 1998.

<http://www.russiafederation.ru/> - территория и государственное устройство, природа, население, культура (в т.ч. этнографические характеристики народов России), экономика, регионы, Россия и мир.

<http://www.terrus.ru> - Территориальное устройство России.

<http://www.worldtimezone.com> - Карта часовых поясов в различных странах мира. Справочник.

<http://www.biodat.ru> – Электронный журнал «Природа России».

<http://www.priroda.ru/> - Природа России, национальный портал.

<http://www.geonature.ru/> - сайт ресурсных материалов по физической географии России (Евразии) и других материков мира.

www.nature-archive.ru - Архив Природы России. (В т.ч. материалы по истории исследования России, раздел «Экспедиции»).

<http://bfoto.ru/> - Фотографии природы России.



<http://beautynature.net/node/73> - Чудеса природы, раздел «Россия и СНГ».

www.ecosystema.ru - информационный ресурс о природе и экологическом образовании для педагогов, ученых, любителей природы, учащихся. Сайт специализирован на проблемах полевой биологии, экологии, географии и экологического образования школьников. Фотографии географических объектов Российской Федерации.

<http://oort.info> — информационно-справочная система «Особо охраняемые природные территории России».

<http://zapoved.ru> — сайт «Особо охраняемые природные территории Российской Федерации».

www.rusnations.ru — Интернет-портал «Лица России». (информационные справки, фотогалереи, видео- и аудиофрагменты, наполненные этнографическим и национально-культурным содержанием).

ПЕРЕЧЕНЬ СРЕДСТВ ОБУЧЕНИЯ И ИСТОЧНИКОВ ИНФОРМАЦИИ, ИСПОЛЬЗУЕМЫХ В ПРОЦЕССЕ ОБУЧЕНИЯ ГЕОГРАФИИ ГЕОГРАФИЯ 9 кл.

ПЕЧАТНЫЕ ПОСОБИЯ

Богатство морей России

Способы добычи полезных ископаемых

Основные зональные типы почв России

Портреты

Набор «Путешественники»

Набор «Ученые-географы»

Карты мира

Политическая

Уровни социально-экономического развития стран мира

Карты России

Агроклиматические ресурсы

Агропромышленный комплекс

Административная

Водные ресурсы

Восточная Сибирь (комплексная карта)

Дальний Восток (комплексная карта)

Европейский Север России (комплексная карта)

Европейский Юг России (комплексная карта)

Западная Сибирь (комплексная карта)

Земельные ресурсы

Легкая и пищевая промышленность

Лесная и целлюлозно-бумажная промышленность

Машиностроение и металлообработка

Народы



Плотность населения
Поволжье (комплексная карта)
Северо-Запад России (комплексная карта)
Социально-экономическая
Топливная промышленность
Транспорт
Урал (комплексная карта)
Химическая промышленность
Центральная Россия (комплексная карта)
Черная и цветная металлургия
Экологические проблемы
Электроэнергетика

ЦИФРОВЫЕ ОБРАЗОВАТЕЛЬНЫЕ РЕСУРСЫ

Цифровые компоненты учебно-методического комплекса по основным разделам курса географии в том числе задачник

Задачник (цифровая база данных для создания тематических и итоговых разноуровневых тренировочных и проверочных материалов для организации фронтальной и индивидуальной работы).

Коллекция цифровых образовательных ресурсов по курсу географии.
Общепользовательские цифровые инструменты учебной деятельности
Специализированные цифровые инструменты учебной деятельности

ТЕХНИЧЕСКИЕ СРЕДСТВА ОБУЧЕНИЯ (СРЕДСТВА ИКТ)

Мультимедийный компьютер
Сканер с приставкой для сканирования слайдов
Принтер лазерный
Цифровая видеокамера
Цифровая фотокамера
Слайд-проектор
Мультимедиа проектор
Стол для проектора
Экран (на штативе или навесной)

ЭКРАННО-ЗВУКОВЫЕ ПОСОБИЯ (МОГУТ БЫТЬ В ЦИФРОВОМ ВИДЕ)

Видеофильмы и видеофрагменты
Города России
Видеофильм о русских ученых-географах
Слайды (диапозитивы)
География России
Транспаранты
Отраслевой состав народного хозяйства России

НАТУРАЛЬНЫЕ ОБЪЕКТЫ



Коллекции

- Коллекция производства:
- шерстяных тканей
- шелковых тканей
- льняных тканей
- хлопчатобумажных тканей

Коллекция полезных ископаемых различных типов

Коллекция по производству чугуна и стали»

Коллекция по нефти и нефтепродуктам

Коллекция по производству меди

Коллекция по производству алюминия

Гербарии

Гербарий основных сельскохозяйственных культур, выращиваемых в России.

УЧЕБНИКИ И УМК

1. В. П. Дронов, В. Я. Ром География. 9 класс. Учебник
2. Электронное приложение

ИНТЕРНЕТ-РЕСУРСЫ

Географические сайты:

<http://nationalgeographic.ru> - Журнал National Geographic Россия.

<http://vokrugsveta.ru/encyclopedia/> - Географическая энциклопедия.

<http://geo-sfera.com/> - Электронный журнал ГеоСфера

http://mega.km.ru/bes_98/content.asp?rubr=68 - География в Большом энциклопедическом словаре на сервере «Кирилл и Мефодий»

<http://space.jpl.nasa.gov> - сайт Национального управления США по аэронавтике и исследованию космического пространства (НАСА) (космические снимки)

<http://www.rustrana.ru> – Русская цивилизация. Все о России на одном портале.

<http://geo.1september.ru> — газета «География» Издательского дома «Первое сентября». Статьи по разделам: География России.

www.gks.ru — сайт Федеральной службы государственной статистики (Росстат).

www.perepis2002.ru — сайт Всероссийской переписи населения 2002 года.

<http://www.perepis-2010.ru/> - Портал «Всероссийская перепись населения 2010 года».

www.rusnations.ru — Интернет-портал «Лица России».

www.nightearth.com — ночной вид Земли из космоса.

www.kosmosnimki.ru - сайт космических снимков территории России. (Спутниковые снимки — фотографически точные и обновляемые интерактивные карты с различными уровнями масштаба).

http://www.rubricon.com/geor_1.asp - Энциклопедический словарь «География России», 1998.



<http://www.russiafederation.ru/> - территория и государственное устройство, природа, население, культура (в т.ч. этнографические характеристики народов России), экономика, регионы, Россия и мир.
<http://www.terrus.ru> - Территориальное устройство России.
<http://www.mojgorod.ru> – Народная энциклопедия «Мой город».
<http://www.rusnations.ru> – Лица России. Субъекты Федерации.
<http://russia.rin.ru> – Россия Великая.
<http://www.towns.ru> - Малые города России.
<http://www.sibfo.ru/> - Сибирский федеральный округ
<http://uralfo.ru/> - Уральский федеральный округ
<http://www.pfo.ru/> - Приволжский федеральный округ
<http://www.dfo.gov.ru/> - Дальневосточный федеральный округ
<http://www.szfo.ru/> - Северо-Западный федеральный округ
<http://ufo.gov.ru/> - Южный федеральный округ
<http://www.spektr.info/> - Юг России. Открытый портал. Спектр.инфо
<http://ru.wikipedia.org/wiki/> - Экономика_России. Википедия

ПЛАНИРУЕМЫЕ РЕЗУЛЬТАТЫ ИЗУЧЕНИЯ УЧЕБНОГО ПРЕДМЕТА

Выпускник научится:

- выбирать источники географической информации (картографические, статистические, текстовые, видео- и фотоизображения, компьютерные базы данных), адекватные решаемым задачам;
- ориентироваться в источниках географической информации (картографические, статистические, текстовые, видео- и фотоизображения, компьютерные базы данных): находить и извлекать необходимую информацию; определять и сравнивать качественные и количественные показатели, характеризующие географические объекты, процессы и явления, их положение в пространстве по географическим картам разного содержания и другим источникам; выявлять недостающую, взаимодополняющую и/или противоречивую географическую информацию, представленную в одном или нескольких источниках;
- представлять в различных формах (в виде карты, таблицы, графика, географического описания) географическую информацию, необходимую для решения учебных и практико-ориентированных задач;
- использовать различные источники географической информации (картографические, статистические, текстовые, видео- и фотоизображения, компьютерные базы данных) для решения различных учебных и практико-ориентированных задач: выявление географических зависимостей и закономерностей на основе результатов наблюдений, на основе анализа, обобщения и интерпретации географической информации объяснение географических явлений и процессов (их свойств, условий протекания и географических различий); расчет количественных показателей, характеризующих географические объекты, явления и процессы; составление



простейших географических прогнозов; принятие решений, основанных на сопоставлении, сравнении и/или оценке географической информации;

- проводить с помощью приборов измерения температуры, влажности воздуха, атмосферного давления, силы и направления ветра, абсолютной и относительной высоты, направления и скорости течения водных потоков;

- различать изученные географические объекты, процессы и явления, сравнивать географические объекты, процессы и явления на основе известных характерных свойств и проводить их простейшую классификацию;

- использовать знания о географических законах и закономерностях, о взаимосвязях между изученными географическими объектами, процессами и явлениями для объяснения их свойств, условий протекания и различий;

- оценивать характер взаимодействия деятельности человека и компонентов природы в разных географических условиях с точки зрения концепции устойчивого развития;

- различать (распознавать, приводить примеры) изученные демографические процессы и явления, характеризующие динамику численности населения Земли и отдельных регионов и стран;

- использовать знания о населении и взаимосвязях между изученными демографическими процессами и явлениями для решения различных учебных и практико-ориентированных задач;

- описывать по карте положение и взаиморасположение географических объектов;

- различать географические процессы и явления, определяющие особенности природы и населения материков и океанов, отдельных регионов и стран;

- устанавливать черты сходства и различия особенностей природы и населения, материальной и духовной культуры регионов и отдельных стран; адаптации человека к разным природным условиям;

- объяснять особенности компонентов природы отдельных территорий;

- приводить примеры взаимодействия природы и общества в пределах отдельных территорий;

- различать принципы выделения и устанавливать соотношения между государственной территорией и исключительной экономической зоной России;

- оценивать воздействие географического положения России и ее отдельных частей на особенности природы, жизнь и хозяйственную деятельность населения;

- использовать знания о мировом, зональном, летнем и зимнем времени для решения практико-ориентированных задач по определению различий в пояском времени территорий в контексте реальной жизни;

- различать географические процессы и явления, определяющие особенности природы России и ее отдельных регионов;

- оценивать особенности взаимодействия природы и общества в пределах отдельных территорий России;



- объяснять особенности компонентов природы отдельных частей страны;
- оценивать природные условия и обеспеченность природными ресурсами отдельных территорий России;
- использовать знания об особенностях компонентов природы России и ее отдельных территорий, об особенностях взаимодействия природы и общества в пределах отдельных территорий России для решения практико-ориентированных задач в контексте реальной жизни;
- различать (распознавать, приводить примеры) демографические процессы и явления, характеризующие динамику численности населения России и отдельных регионов; факторы, определяющие динамику населения России, половозрастную структуру, особенности размещения населения по территории страны, географические различия в уровне занятости, качестве и уровне жизни населения;
- использовать знания о естественном и механическом движении населения, половозрастной структуре, трудовых ресурсах, городском и сельском населении, этническом и религиозном составе населения России для решения практико-ориентированных задач в контексте реальной жизни;
- находить и распознавать ответы на вопросы, возникающие в ситуациях повседневного характера, узнавать в них проявление тех или иных демографических и социальных процессов или закономерностей;
- различать (распознавать) показатели, характеризующие отраслевую; функциональную и территориальную структуру хозяйства России;
- использовать знания о факторах размещения хозяйства и особенностях размещения отраслей экономики России для объяснения особенностей отраслевой, функциональной и территориальной структуры хозяйства России на основе анализа факторов, влияющих на размещение отраслей и отдельных предприятий по территории страны;
- объяснять и сравнивать особенности природы, населения и хозяйства отдельных регионов России;
- сравнивать особенности природы, населения и хозяйства отдельных регионов России;
- сравнивать показатели воспроизводства населения, средней продолжительности жизни, качества населения России с мировыми показателями и показателями других стран;
- уметь ориентироваться при помощи компаса, определять стороны горизонта, использовать компас для определения азимута;
- описывать погоду своей местности;
- объяснять расовые отличия разных народов мира;
- давать характеристику рельефа своей местности;
- уметь выделять в записках путешественников географические особенности территории



- приводить примеры современных видов связи, применять современные виды связи для решения учебных и практических задач по географии;

- оценивать место и роль России в мировом хозяйстве.

Выпускник получит возможность научиться:

- *создавать простейшие географические карты различного содержания;*

- *моделировать географические объекты и явления;*

- *работать с записками, отчетами, дневниками путешественников как источниками географической информации;*

- *подготавливать сообщения (презентации) о выдающихся путешественниках, о современных исследованиях Земли;*

- *ориентироваться на местности: в мегаполисе и в природе;*

- *использовать знания о географических явлениях в повседневной жизни для сохранения здоровья и соблюдения норм экологического поведения в быту и окружающей среде;*

- *приводить примеры, показывающие роль географической науки в решении социально-экономических и геоэкологических проблем человечества; примеры практического использования географических знаний в различных областях деятельности;*

- *воспринимать и критически оценивать информацию географического содержания в научно-популярной литературе и средствах массовой информации;*

- *составлять описание природного комплекса; выдвигать гипотезы о связях и закономерностях событий, процессов, объектов, происходящих в географической оболочке;*

- *сопоставлять существующие в науке точки зрения о причинах происходящих глобальных изменений климата;*

- *оценивать положительные и негативные последствия глобальных изменений климата для отдельных регионов и стран;*

- *объяснять закономерности размещения населения и хозяйства отдельных территорий в связи с природными и социально-экономическими факторами;*

- *оценивать возможные в будущем изменения географического положения России, обусловленные мировыми геодемографическими, геополитическими и геоэкономическими изменениями, а также развитием глобальной коммуникационной системы;*

- *давать оценку и приводить примеры изменения значения границ во времени, оценивать границы с точки зрения их доступности;*

- *делать прогнозы трансформации географических систем и комплексов в результате изменения их компонентов;*

- *наносить на контурные карты основные формы рельефа;*

- *давать характеристику климата своей области (края, республики);*



- показывать на карте артезианские бассейны и области распространения многолетней мерзлоты;
- выдвигать и обосновывать на основе статистических данных гипотезы об изменении численности населения России, его половозрастной структуры, развитии человеческого капитала;
- оценивать ситуацию на рынке труда и ее динамику;
- объяснять различия в обеспеченности трудовыми ресурсами отдельных регионов России
- выдвигать и обосновывать на основе анализа комплекса источников информации гипотезы об изменении отраслевой и территориальной структуры хозяйства страны;
- обосновывать возможные пути решения проблем развития хозяйства России;
- выбирать критерии для сравнения, сопоставления, места страны в мировой экономике;
- объяснять возможности России в решении современных глобальных проблем человечества;
- оценивать социально-экономическое положение и перспективы развития России.





Документ подписан и передан через оператора ЭДО АО «ПФ «СКБ Контур»

Владелец сертификата: организация, сотрудник

Сертификат: серийный номер, период действия

Дата и время подписания

Подписи отправителя:



МБОУ "СОШ №53"
Фисун Людмила Васильевна, Директор

029FC2860079AD22984457C0BF87AC3C4
8
с 03.08.2021 11:05 по 03.11.2022 11:01
GMT+03:00

13.04.2022 10:31 GMT+03:00
Подпись соответствует файлу документа